



ΕΛΛΗΝΙΚΗ ΔΗΜΟΚΡΑΤΙΑ
ΝΟΜΟΣ ΗΜΑΘΙΑΣ
ΔΗΜΟΣ ΗΡΩΙΚΗΣ ΠΟΛΕΩΣ ΝΑΟΥΣΑΣ

ΕΠΙΧΕΙΡΗΣΙΑΚΟ ΠΡΟΓΡΑΜΜΑ

Α΄ ΦΑΣΗ: ΣΤΡΑΤΗΓΙΚΟΣ ΣΧΕΔΙΑΣΜΟΣ

(άρθρο 266 του Ν. 3852/2010)



ΔΗΜΟΣ ΗΡΩΙΚΗΣ ΠΟΛΕΩΣ ΝΑΟΥΣΑΣ

ΝΑΟΥΣΑ, ΝΟΕΜΒΡΙΟΣ 2011

ΠΕΡΙΕΧΟΜΕΝΑ

Α/Α	ΕΠΙΧΕΙΡΗΣΙΑΚΟ ΠΡΟΓΡΑΜΜΑ ΔΗΜΟΥ ΗΡΩΙΚΗΣ ΠΟΛΕΩΣ ΝΑΟΥΣΑΣ	
	<i>Εισαγωγικά</i>	5
ΕΝΟΤΗΤΑ 1	ΣΤΡΑΤΗΓΙΚΟΣ ΣΧΕΔΙΑΣΜΟΣ	7
Κεφάλαιο 1.1	ΣΥΝΟΠΤΙΚΗ ΠΕΡΙΓΡΑΦΗ ΚΑΙ ΑΞΙΟΛΟΓΗΣΗ ΤΗΣ ΥΦΙΣΤΑΜΕΝΗΣ ΚΑΤΑΣΤΑΣΗΣ	8
1.1.1.	<i>Συνοπτική περιγραφή και αξιολόγηση της υφιστάμενης κατάστασης της περιοχής του Δήμου</i>	8
1.1.1.1	<i>Βασικά χαρακτηριστικά</i>	8
1.1.1.2	<i>Χωροταξική οργάνωση Δήμου Ηρωικής Πόλεως Νάουσας</i>	11
	<i><u>α. Οικιστική διάρθρωση</u></i>	11
	<i><u>β. Χωροταξικό σχέδιο της Περιφέρειας Κεντρικής Μακεδονίας</u></i>	13
	<i><u>γ. Γενικό Πολεοδομικό Σχέδιο Νάουσας (Γ.Π.Σ.)</u></i>	15
1.1.1.3	<i>Κοινωνικά χαρακτηριστικά</i>	17
	<i><u>α. Πληθυσμός</u></i>	17
	<i><u>β. Εκπαίδευση</u></i>	20
	<i><u>γ. Ανέσεις νοικοκυριών</u></i>	20
	<i><u>δ. Υγεία- Πρόνοια</u></i>	21
	<i><u>ε. Πολιτισμός</u></i>	21
	<i><u>στ. Αθλητισμός</u></i>	22
	<i><u>ζ. Αρχαιολογικοί Χώροι</u></i>	22
	<i><u>η. Ελεύθεροι χώροι- Πράσινο- Κυκλοφοριακό</u></i>	23
1.1.1.4	<i>Οικονομικές δραστηριότητες</i>	23
	<i><u>α. Ο Πρωτογενής τομέας</u></i>	24
	<i><u>β. Ο δευτερογενής τομέας</u></i>	32
	<i><u>γ. Ο τριτογενής τομέας</u></i>	34

	<u>δ. Τάσεις και προβλήματα: οικονομική ανάπτυξη, απασχόληση πληθυσμού, ανεργία και αποβιομηγάνιση- δείκτες</u>	53
	<u>ε. Το πρόβλημα της αποβιομηγάνισης</u>	59
1.1.1.5	<i>Ανάλυση S.W.O.T.</i>	62
1.1.2.	<i>Συνοπτική περιγραφή και αξιολόγηση της υφιστάμενης κατάστασης του Δήμου και των Νομικών του Προσώπων, ως οργανισμών Εισαγωγικά</i>	67
1.1.2.1	<i>Η εσωτερική λειτουργία του Δήμου Ηρωικής Πόλεως Νάουσας</i>	67
1.1.2.2	<i>Ανθρώπινο δυναμικό</i>	72
1.1.2.3	<i>Δημοτική περιουσία</i>	73
1.1.2.4	<i>Υφιστάμενα πληροφοριακά συστήματα και εργαλεία</i>	73
1.1.2.5	<i>Οικονομική κατάσταση του Δήμου Ηρωικής Πόλεως Νάουσας για το έτος 2010</i>	75
1.1.2.6	<i>Νομικά Πρόσωπα του Δήμου Ηρωικής Πόλεως Νάουσας</i>	80
1.1.2.7	<i>S.W.O.T. Ανάλυση των Υπηρεσιών του Δήμου Ηρωικής Πόλεως Νάουσας</i>	88
1.1.2.7	<i>Κρίσιμα ζητήματα</i>	95
Κεφάλαιο 1.2	ΣΤΡΑΤΗΓΙΚΗ ΤΟΥ ΔΗΜΟΥ ΚΑΙ ΑΝΑΠΤΥΞΙΑΚΕΣ ΠΡΟΤΕΡΑΙΟΤΗΤΕΣ	96
1.2.1.1	<i>Αποστολή</i>	96
1.2.1.2	<i>Όραμα</i>	96
1.2.1.3	<i>Κατευθυντήριες Γραμμές</i>	98
1.2.2	<i>Άξονες Προτεραιότητας</i>	98
1.2.2.1	<i>Επιμέρους Μέτρα</i>	99
1.2.2.2	<i>Γενικοί Στόχοι</i>	100
1.2.2.3	<i>Ανάλυση των Γενικών Στόχων</i>	106
	ΠΑΡΑΡΤΗΜΑ	124
ΕΝΟΤΗΤΑ 2	ΕΠΙΧΕΙΡΗΣΙΑΚΟΣ & ΟΙΚΟΝΟΜΙΚΟΣ ΠΡΟΓΡΑΜΜΑΤΙΣΜΟΣ	

ΕΠΙΧΕΙΡΗΣΙΑΚΟ ΠΡΟΓΡΑΜΜΑ ΔΗΜΟΥ ΗΡΩΙΚΗΣ ΠΟΛΕΩΣ ΝΑΟΥΣΑΣ

Εισαγωγικά

Ο Δήμος Ηρωικής Πόλεως Νάουσας σύμφωνα με:

1. Τα άρθρα 62, 63, 76, 86, 266, 267 του Ν.3852/2010 (ΦΕΚ Α'/87/07-06-2010).
2. Το άρθρο 18 παρ. 19 εδάφ. (κα') του Ν. 3870/2010 (Φ.Ε.Κ. Α'/138/09-08-2011).
3. Το άρθρο 12 παρ. 6 εδάφ. (ε') του Ν.4018/2011 (Φ.Ε.Κ. Α'/215/30-09-2011).
4. Την Απόφαση ΥΠ.ΕΣ.Α.Η.Δ. Α.Π. 5694/03-02-2011 (Φ.Ε.Κ. Β'/382/11-03-2011) η οποία τροποποιεί την με Α.Π. 18183/02-04-2007 Υπουργική Απόφαση σχετική με το: «Περιεχόμενο, δομή και τρόπος υποβολής των επιχειρησιακών προγραμμάτων των Οργανισμών Τοπικής Αυτοδιοίκησης (Ο.Τ.Α.) α' βαθμού» (Φ.Ε.Κ. Β'/534/13-04-2007).
5. Το Προεδρικό Διάταγμα 89/2011 (Φ.Ε.Κ. Α'/213/29-09-2011) «Τροποποίηση του υπ' αριθμ. 185/2007 (Φ.Ε.Κ.- 221/Α') Προεδρικού Διατάγματος «Όργανα και διαδικασία κατάρτισης, παρακολούθησης και αξιολόγησης των επιχειρησιακών προγραμμάτων των Οργανισμών Τοπικής Αυτοδιοίκησης (Ο.Τ.Α.) α' βαθμού».

έχει προχωρήσει στην εκπόνηση του τριετούς (3) Επιχειρησιακού Προγράμματος του Δήμου Ηρωικής Πόλεως Νάουσας μέσα στο χρονοδιάγραμμα που ορίζεται από τον Νόμο.

Ο Προγραμματισμός του έργου ο οποίος καταρτίστηκε από τον Δήμαρχο και την Εκτελεστική Επιτροπή ακολουθεί το θεσμικό πλαίσιο που ισχύει ως εξής:

- Το Τμήμα Προγραμματισμού, Οργάνωσης & Πληροφορικής του Δήμου μας συγκεντρώνει τα απαιτούμενα στοιχεία από τις υπηρεσίες του Δήμου, των Νομικών Προσώπων, καθώς και τις εισηγήσεις των συμβουλίων των Δημοτικών & Τοπικών Κοινοτήτων του δήμου προς την Εκτελεστική Επιτροπή και συντάσσει σχέδιο Στρατηγικού Σχεδιασμού του Δήμου το οποίο υποβάλλει στην Εκτελεστική Επιτροπή.
- Η Εκτελεστική Επιτροπή εισηγείται το σχέδιο Στρατηγικού Σχεδιασμού του Δήμου στο Δημοτικό Συμβούλιο.
- Το εγκεκριμένο από το Δημοτικό Συμβούλιο κείμενο Στρατηγικού Σχεδιασμού του Δήμου τίθεται προς συζήτηση στη Δημοτική Επιτροπή Διαβούλευσης και παράλληλα δημοσιοποιείται για διαβούλευση τουλάχιστον επί δύο (2) εβδομάδες,

με καταχώρηση στην ιστοσελίδα του Δήμου καθώς και με κάθε άλλο πρόσφορο μέσο.

- Το Τμήμα Προγραμματισμού, Οργάνωσης & Πληροφορικής του Δήμου μας συγκεντρώνει τις προτάσεις από τη διαβούλευση, συντάσσει σχέδιο Επιχειρησιακού Προγράμματος και το υποβάλλει στην Εκτελεστική Επιτροπή.
- Η Εκτελεστική Επιτροπή εισηγείται το σχέδιο Επιχειρησιακού Προγράμματος του Δήμου στο Δημοτικό Συμβούλιο για συζήτηση και ψήφιση, επισυνάπτοντας τις αποφάσεις των Διοικητικών Συμβουλίων των Νομικών Προσώπων του Δήμου.
- Το εγκεκριμένο από το Δημοτικό Συμβούλιο, Επιχειρησιακό Πρόγραμμα του Δήμου μετά από τον έλεγχο νομιμότητας καταχωρίζεται στην ιστοσελίδα του Δήμου και δημοσιοποιείται με κάθε άλλο πρόσφορο μέσο.

Παρουσίαση του τρόπου με τον οποίο συμμετείχαν οι υπηρεσίες και τα Νομικά πρόσωπα του Δήμου στην εκπόνηση του Ε.Π.

- Με το Αρ. Πρ. 19061/04-07-2011 έγγραφο του Δημάρχου Νάουσας ζητήθηκαν από τους Προέδρους των Δημοτικών και Τοπικών Κοινοτήτων οι απόψεις-προτάσεις τους (με σειρά προτεραιότητας) για την κατάρτιση του Επιχειρησιακού Προγράμματος του Δήμου μας.
- Με το Αρ. Πρ. 23957/29-08-2011 έγγραφο του Δημάρχου Νάουσας ζητήθηκαν από τα Νομικά Πρόσωπα του Δήμου μας επικαιροποιημένα στοιχεία σχετικά με την περιγραφή, αποτύπωση και αξιολόγηση των δομών τους τόσο για το εξωτερικό περιβάλλον όσο και για την οργάνωση και λειτουργία τους (εσωτερικό περιβάλλον).
- Με το Αρ. Πρ. 24603/02-09-2011 έγγραφο του Τμήματος Προγραμματισμού, Οργάνωσης και Πληροφορικής ζητήθηκαν οι απόψεις- προτάσεις (με σειρά προτεραιότητας) των υπηρεσιών του Δήμου μας.
- Το γραφείο Προγραμματισμού συμμετέχει ενεργά και υποστηρίζει, σε όλα τα στάδια, την εκπόνηση του Προγράμματος.

Β' ΦΑΣΗ. Παρουσίαση των διαδικασιών διαβούλευσης

Γ' ΦΑΣΗ. Επιχειρησιακό Πρόγραμμα

ΕΝΟΤΗΤΑ 1: ΣΤΡΑΤΗΓΙΚΟΣ ΣΧΕΔΙΑΣΜΟΣ

ΕΝΟΤΗΤΑ 1: ΣΤΡΑΤΗΓΙΚΟΣ ΣΧΕΔΙΑΣΜΟΣ

Κεφάλαιο 1.1: ΣΥΝΟΠΤΙΚΗ ΠΕΡΙΓΡΑΦΗ ΚΑΙ ΑΞΙΟΛΟΓΗΣΗ ΤΗΣ ΥΦΙΣΤΑΜΕΝΗΣ ΚΑΤΑΣΤΑΣΗΣ

1.1.1. Συνοπτική περιγραφή και αξιολόγηση της υφιστάμενης κατάστασης της περιοχής του Δήμου

1.1.1.1 Βασικά χαρακτηριστικά

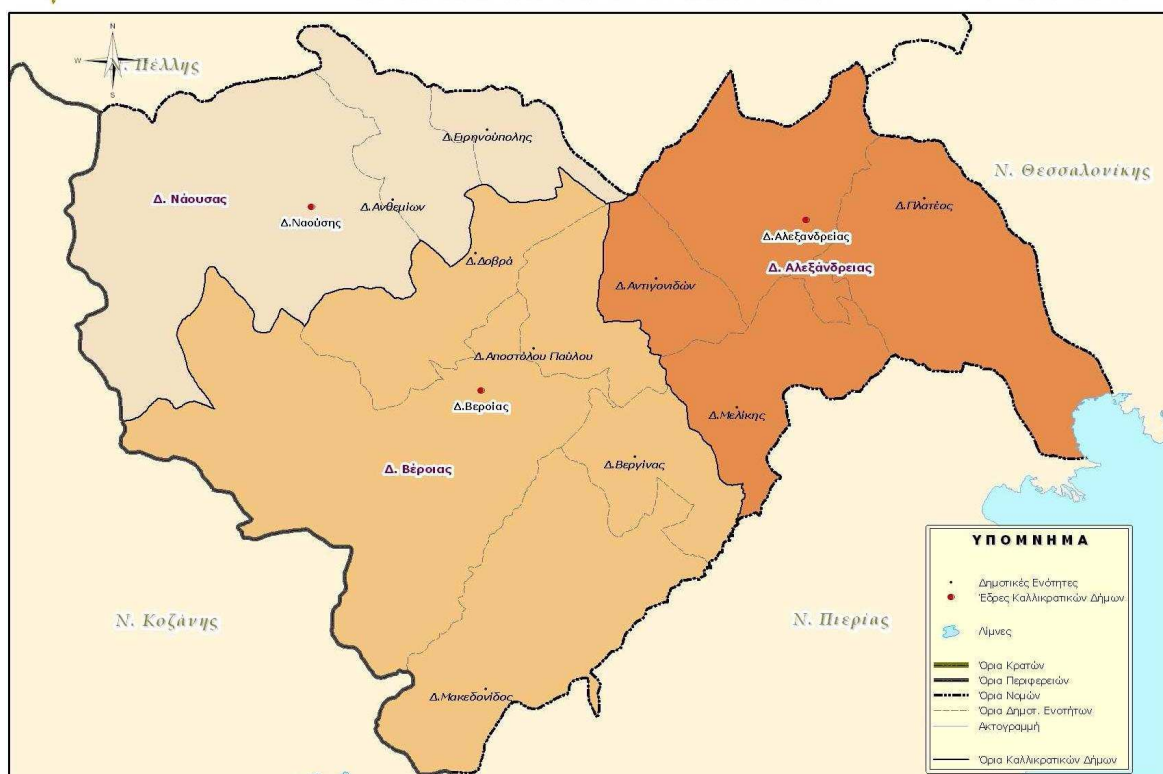


Ο Δήμος Ηρωικής Πόλεως Νάουσας βρίσκεται στο βορειοδυτικό τμήμα του νομού Ημαθίας. Συνορεύει βορειοανατολικά με το νομό Πέλλας, νοτιοανατολικά με το Δήμο Βέροιας, και δυτικά με το νομό Κοζάνης.

Ο Δήμος Ηρωικής Πόλεως Νάουσας είναι ένας από τους τρεις δήμους που σχηματίζουν το νομό Ημαθίας, ο οποίος συναποτελεί μαζί με τους νομούς Θεσσαλονίκης, Σερρών, Πέλλας, Πιερίας, Χαλκιδικής και Κιλκίς, την Περιφέρεια Κεντρικής Μακεδονίας.

Ο Δήμος Ηρωικής Πόλεως Νάουσας, όπως διαμορφώθηκε με τον Ν.3852/2010 (ΦΕΚ 87 Τεύχος Α' 07-06-2010) «*Νέα Αρχιτεκτονική της Αυτοδιοίκησης και της Αποκεντρωμένης Διοίκησης – Πρόγραμμα Καλλικράτης*», αποτελείται από τον πρώην Δήμο Νάουσας (και τα πρώην Δημοτικά Διαμερίσματα Αρκοχωρίου, Γιαννακοχωρίου, Ροδοχωρίου και Στενημάχου) και τους πρώην Δήμους Ανθεμίων και Ειρηνούπολης οι οποίοι συνενώθηκαν με τον Δήμο Νάουσας. Έδρα του Δήμου είναι η πόλη της Νάουσας, το δεύτερο σε πληθυσμό από τα τρία αστικά κέντρα του Νομού Ημαθίας και ένα από τα οκτώ αστικά κέντρα της Περιφέρειας Κεντρικής Μακεδονίας (πλην της Ευρύτερης Περιοχής Θεσσαλονίκης).

Η Νάουσα είναι ο μοναδικός Δήμος στην Ελλάδα ο οποίος είναι χαρακτηρισμένος με τον Ν.3979/2011 (Φ.Ε.Κ. 138, Τεύχος Β', 16-06-2011) ως «**Δήμος Ηρωικής Πόλεως Νάουσας**» για την θυσία και το Ολοκαύτωμά της στον αγώνα κατά των Τούρκων το έτος 1822.



Οι δρόμοι επικοινωνίας με τη Θεσσαλονίκη και τους όμορους νομούς είναι ο οδικός άξονας της Εγνατίας οδού (που συνδέει τη Θεσσαλονίκη με τη Βέροια και τη Δυτική Μακεδονία), η παλαιά εθνική οδός Θεσσαλονίκη- Βέροια, το επαρχιακό δίκτυο Βέροιας- Νάουσας- Έδεσσας και το Σιδηροδρομικό δίκτυο Αθηνών- Λάρισας- Κατερίνης – Πλατέος- Θεσσαλονίκης και Κοζάνης – Έδεσσας- Βέροιας- Πλατέος- Θεσσαλονίκης.

Η απόσταση από το αεροδρόμιο Μακεδονίας (Θεσσαλονίκη) είναι 114 km, από το λιμάνι της Θεσσαλονίκης 100 km και από τους Ευζώνους 108 km.

Ο συνολική έκταση του Δήμου Ηρωικής Πόλεως Νάουσας ανέρχεται σε 425.390 στρέμματα, δηλαδή το 25% της συνολικής έκτασης του Νομού Ημαθίας (1.700.800 στρ.). Πρόκειται για ένα συνδυασμό ορεινής, ημιορεινής και πεδινής περιοχής.

Πίνακας 1. Έκταση Δήμου

	ΕΛΑΦΙΚΕΣ ΕΝΟΤΗΤΕΣ	ΕΚΤΑΣΗ ΣΤΡ.
1	ΑΝΘΕΜΙΑ	74.540
2	ΕΙΡΗΝΟΥΠΟΛΗ	49.960
3	ΝΑΟΥΣΑ	300.890
	ΣΥΝΟΛΑ	425.390

Οι εκτάσεις που περιλαμβάνει ο Δήμος αποτελούν ουσιαστικά τις ανατολικές παρυφές του ορεινού όγκου του Βερμίου, από το οποίο πηγάζουν οι βασικότεροι ποταμοί, χείμαρροι και ρέματα που συνθέτουν το υδρογραφικό δίκτυο της περιοχής και ευθύνονται για τη μορφολογία του ανάγλυφου και τη γεωμορφολογία. Στα ανατολικά εκτείνεται η μεγάλη πεδιάδα της Κεντρικής Μακεδονίας μέχρι τη Θεσσαλονίκη, ενώ στα δυτικά και με κατεύθυνση βορρά-νότου, αναπτύσσεται εξολοκλήρου ο όγκος του Βερμίου, μια από τις σημαντικότερες οροσειρές της Κεντρικής Μακεδονίας. Το βασικότερο χαρακτηριστικό του υδρογραφικού δικτύου της περιοχής είναι η λεκάνη απορροής του ποταμού Αράπιτσα, μέσα στην οποία εντάσσεται εξολοκλήρου ο Δήμος Ηρωικής Πόλεως Νάουσας.

Το κλίμα είναι μεσογειακό και επηρεάζεται από τη γειτνίασή του με τη θάλασσα. Ο ορεινός όγκος του Βερμίου, συμβάλλει σημαντικά στην διαφοροποίηση των μετεωρολογικών και κλιματικών στοιχείων της ευρύτερης περιοχής, διαμορφώνοντας μια ορεινή και ημιορεινή ζώνη υγρασίας και μια πεδινή ζώνη με μεγαλύτερη περίοδο ξηρασίας.

Η μέση θερμοκρασία τον περισσότερο χρόνο (Ιαν. – Δεκ.), ξεπερνάει τους 16ο C, αλλά κατά τα χειμερινή περίοδο στα ορεινά είναι συχνή η πτώση της θερμοκρασίας και κάτω από τους 0ο C. Η θερινή θερμοκρασία φτάνει γύρω στους 34ο C, (γενικά η θερμοκρασία κυμαίνεται από -11ο C μέχρι 41ο C) (Πηγή: <http://www.meteo.gr/stations/naousa>). Το ετήσιο ύψος βροχής κυμαίνεται στα ορεινά 830 χλστ. Οι υψηλότερες τιμές μέσης σχετικής υγρασίας, παρατηρούνται κατά τους χειμερινούς μήνες Δεκέμβριο, Ιανουάριο και Φεβρουάριο με μέσο όρο 77% περίπου. Στην περιοχή κυριαρχούν οι Βόρειοι και Βορειοδυτικοί άνεμοι χαμηλής και μέτριας έντασης. Την άνοιξη παρατηρείται χαρακτηριστική ενίσχυση των Νοτίων ανέμων. Ο μέσος όρος των ωρών ηλιοφάνειας κυμαίνεται από 160 ώρες έως 202,1.

Η λειτουργία στην δυτική πλευρά του Βερμίου των θερμοηλεκτρικών σταθμών και των λιγνιτωρυχείων (Κοζάνης- Πτολεμαΐδας- Αμυνταίου), καθώς και η κατασκευή τριών τεχνητών λιμνών για την παραγωγή ηλεκτρικής ενέργειας στον Αλιάκμονα νότια της περιοχής ενδιαφέροντος (Πολυφύτου, Σφηκιάς και Ασωμάτων), εκτιμάται πως έχουν επιφέρει αλλαγές στο μικροκλίμα της περιοχής. Αποτέλεσμα αυτών είναι η παρατήρηση αύξησης της θερμοκρασίας, κυρίως των ελάχιστων τιμών και της υγρασίας του περιβάλλοντος του ορεινού χώρου, με άμεσο αντίκτυπο στη μείωση των χιονοπτώσεων και του χρόνου χιονοκάλυψης.

1.1.1.2 Χωροταξική οργάνωση Δήμου Ηρωικής Πόλεως Νάουσας

α. Οικιστική διάρθρωση

Οι οικισμοί της περιοχής, κατά την απογραφή 2001, βρίσκονται διάσπαρτοι και εκτείνονται σε ολόκληρη την περιοχή από Βορρά έως Νότο, αριθμούν δε συνολικά σε εικοσιτέσσερεις. Οι περισσότεροι από αυτούς βρίσκονται στην Ανατολική πλευρά της περιοχής με υψόμετρο που φτάνει μέχρι τα 1500 μ. Οι οικισμοί αυτοί είναι οι εξής: 3-5 Πηγάδια, Άγιος Παύλος, Μεταμόρφωση, Ροδοχώρι, Γιαννακοχώρι, Νάουσα, Άγιος Νικόλαος, Άνω Βέρμιο, Αρκοχώρι, Στράντζα, Σ.Σ. Νάουσας, Στενήμαχος, Μονόσπιτα, Κοπανός, Λευκάδια, Μαρίνα, Πολλά Νερά, Επισκοπή, Χαρίεσσα, Πολυπλάτανος, Αγγελοχώρι, Άνω Ζερβοχώρι, Παλαιό Ζερβοχώρι Αρχάγγελος.

Η παρουσία των δύο αστικών κέντρων του νομού Ημαθίας (Βέροιας και Νάουσας) έχει δημιουργήσει διάυλους επικοινωνίας των γειτονικών οικισμών προς αυτά. Οι δεσμοί αυτοί ενισχύθηκαν μετά την εφαρμογή του σχεδίου «Καποδίστριας» για τις συνενώσεις των Δήμων, που ενέταξε διοικητικά όλους σχεδόν τους οικισμούς της περιοχής στους δύο μεγάλους Δήμους.

Πριν την εφαρμογή των συνενώσεων, υπήρχε διασύνδεση μεταξύ των οικισμών που υπάγονταν στην ίδια κοινότητα και μεταξύ γειτονικών, στις περιπτώσεις όμως όπου υπήρχε δυνατότητα πρόσβασης.

Σχεδόν όλοι οι οικισμοί έχουν κατοίκους καθ' όλη τη διάρκεια του χρόνου. Κατά την θερινή περίοδο όμως παρουσιάζουν μεγάλη αύξηση του αριθμού των κατοίκων τους, καθώς πολλές από τις κατοικίες χρησιμοποιούνται ως εξοχικές από κατοίκους των γειτονικών αστικών κέντρων Βέροιας, Νάουσας και Θεσσαλονίκης.

Οι οικισμοί Στενήμαχος, Γιαννακοχώρι, Άγιος Παύλος, Μεταμόρφωση, Στράντζα, της περιοχής, έχουν εγκεκριμένο ρυμοτομικό σχέδιο με καθορισμένους όρους δόμησης. Δύο από αυτούς (Αρκοχώρι, Ροδοχώρι) που είναι προϋφιστάμενοι του 1923, δεν έχουν ρυμοτομικό σχέδιο αλλά μόνο εγκεκριμένα όρια οικισμού και έχουν καθορισθεί όροι δόμησης (αρτιότητα, κλιμακωτός συντελεστής δόμησης). Για το Αρκοχώρι μάλιστα που είναι χαρακτηρισμένο ως αξιόλογος οικισμός ισχύουν ειδικοί αρχιτεκτονικοί όροι. Για το αστικό κέντρο της Νάουσας υπάρχουν καθορισμένες Ζώνες Οικιστικού Ελέγχου με διαφορετικούς όρους δόμησης κατά ζώνη. Όλοι οι οικισμοί των Δημοτικών Ενοτήτων Ανθεμίων και Ειρηνούπολης έχουν εγκεκριμένο

ρυθμοτομικό σχέδιο διανομής του Υπουργείου Γεωργίας και έχουν καθορισμένους όρους δόμησης με αντίστοιχες αποφάσεις Νομάρχη Ημαθίας.

Πίνακας 2. Αναδιάταξη σύμφωνα με τον Ν.3852/2010 (Πρόγραμμα «ΚΑΛΛΙΚΡΑΤΗΣ»)

	ΝΕΟΣ ΔΗΜΟΣ	ΔΗΜΟΤΙΚΕΣ & ΤΟΠΙΚΕΣ ΚΟΙΝΟΤΗΤΕΣ	ΟΙΚΙΣΜΟΙ
ΠΕΡΙΦΕΡΕΙΑ	38		
ΝΟΜΟΣ	3	62	107
ΠΕΡΙΟΧΗ ΝΑΟΥΣΑΣ	1	14	24

Πηγή: Περιφέρεια Κ.Μ

Πίνακας 3. Διοικητική Κατανομή Οικισμών

ΝΕΟΣ ΔΗΜΟΣ	ΔΗΜΟΤΙΚΗ- ΤΟΠΙΚΗ ΚΟΙΝΟΤΗΤΑ	ΟΙΚΙΣΜΟΙ
ΝΑΟΥΣΑ	ΡΟΔΟΧΩΡΙ	ΡΟΔΟΧΩΡΙ, ΑΓΙΟΣ ΠΑΥΛΟΣ, ΜΕΤΑΜΟΡΦΩΣΗ
	ΓΙΑΝΝΑΚΟΧΩΡΙ	ΓΙΑΝΝΑΚΟΧΩΡΙ
	ΝΑΟΥΣΑ	ΝΑΟΥΣΑ, ΑΓΙΟΣ ΝΙΚΟΛΑΟΣ, ΑΝΩ ΒΕΡΜΙΟ, ΣΤΡΑΝΤΖΑ, Σ.Σ. ΝΑΟΥΣΑΣ, 3-5 ΠΗΓΑΔΙΑ
	ΣΤΕΝΗΜΑΧΟΣ	ΣΤΕΝΗΜΑΧΟΣ
	ΑΡΚΟΧΩΡΙ	ΑΡΚΟΧΩΡΙ
	ΚΟΠΑΝΟΣ	ΚΟΠΑΝΟΣ
	ΕΠΙΣΚΟΠΗ	ΕΠΙΣΚΟΠΗ
	ΛΕΥΚΑΔΙΑ	ΛΕΥΚΑΔΙΑ
	ΜΑΡΙΝΑ	ΜΑΡΙΝΑ
		ΠΟΛΛΑ ΝΕΡΑ
	ΜΟΝΟΣΠΙΤΑ	ΜΟΝΟΣΠΙΤΑ
	ΧΑΡΙΕΣΣΑ	ΧΑΡΙΕΣΣΑ
	ΑΓΓΕΛΟΧΩΡΙ	ΑΓΓΕΛΟΧΩΡΙ
	ΖΕΡΒΟΧΩΡΙ	ΑΝΩ ΖΕΡΒΟΧΩΡΙ
		ΠΑΛΑΙΟ ΖΕΡΒΟΧΩΡΙ
		ΑΡΧΑΓΓΕΛΟΣ
	ΠΟΛΥΠΛΑΤΑΝΟΣ	ΠΟΛΥΠΛΑΤΑΝΟΣ

Πηγή: Περιφέρεια Κ.Μ.

β. Χωροταξικό σχέδιο της Περιφέρειας Κεντρικής Μακεδονίας

Η σημερινή χωροταξική πολιτική για την Κεντρική Μακεδονία εμπεριέχεται στο Περιφερειακό Πλαίσιο Χωροταξικού Σχεδιασμού και Αειφόρου Ανάπτυξης Περιφέρειας Κεντρικής Μακεδονίας (ΦΕΚ 218Β' /6-2-2004: «*Έγκριση Περιφερειακού Πλαισίου Χωροταξικού Σχεδιασμού και Αειφόρου Ανάπτυξης Περιφέρειας Κεντρικής Μακεδονίας*»), ενώ η αναπτυξιακή πολιτική για το σύνολο της χώρας, συμπεριλαμβανομένων και των περιφερειών της, διέπεται από το Σχέδιο Ανάπτυξης.

Το Χωροταξικό Σχέδιο της Περιφέρειας Κεντρικής Μακεδονίας προβάλλει και αναδεικνύει την Περιφέρεια ως:

-Την οικονομική οντότητα που λειτουργεί στην Ευρωπαϊκή και Διεθνή πραγματικότητα στηριζόμενη στην οικονομική της ισχύ.

-Την αναπτυξιακή οντότητα που συμμετέχει ισότιμα στην Διεθνή Αγορά με τις οικονομικές δυνατότητές της και εγγυάται τις αναπτυξιακές προοπτικές και

-Την κοινωνική οντότητα που έχει συνοχή, διαπραγματεύεται ισότιμα και παράγει πολιτική.

Ως γενικός στόχος για την Περιφέρεια Κεντρικής Μακεδονίας τίθεται η αξιοποίηση του νέου μητροπολιτικού ρόλου της Θεσσαλονίκης, με παράλληλη ενίσχυση της ενδοπεριφερειακής ισορροπίας και της αειφορίας.

Αυτός ο γενικός στόχος αναλύεται στους εξής κύριους στρατηγικούς άξονες:

-Ανάπτυξη της Θεσσαλονίκης σε μητροπολιτικό κέντρο με διεθνείς λειτουργίες,

-Προστασία και ανάδειξη του περιβάλλοντος,

-Μείωση ενδοπεριφερειακών ανισοτήτων και αειφόρος ανάπτυξη,

-Μείωση της ανεργίας και παροχή ίσων ευκαιριών στη γνώση και στις δεξιότητες.

Ειδικότερα για τα αστικά κέντρα της Περιφέρειας απαιτείται:

-Σαφής προσδιορισμός του αναπτυξιακού τους ρόλου,

-Ενίσχυση των επιχειρηματικών και αναπτυξιακών υποδομών τους,

-Ενίσχυση αστικών υπερδομών και υποδομών που αφορούν την ταυτότητα της πόλης, την ποιότητα κατοικίας, την προστασία και την αναβάθμιση του περιβάλλοντος, την κυκλοφορία και τη στάθμευση, την ανάπλαση και ανάδειξη αστικών περιοχών, ιστορικών κέντρων κτλ, τις υπηρεσίες εκπαίδευσης, υγείας, πρόνοιας, την προώθηση της βιώσιμης αστικής ανάπτυξης.

Το Χωροταξικό Σχέδιο Περιφέρειας Κεντρικής Μακεδονίας προτείνει ένα «Μακροχρόνιο Πρότυπο» Χωρικής Οργάνωσης, το οποίο σε μεγάλο βαθμό

ακολουθεί τα χαρακτηριστικά του φυσικού υποδοχέα, όπως αναφέρεται στο φυσικό γεωγραφικό χώρο της Περιφέρειας, και προτείνει τις ακόλουθες χωρικές ενότητες:

-Ευρύτερη μητροπολιτική ζώνη της Θεσσαλονίκης,

-Ζώνη του Αιγαίου,

-Ζώνες υψηλής γαιοϊκανότητας και δυνάμει ανταγωνιστικής αγροτικής οικονομίας και

-Ζώνες ειδικού ενδιαφέροντος ενδογενούς δυναμικού (ορεινές και διασυνοριακές περιοχές ειδικού σχεδιασμού και ενδιαφέροντος).

Ειδικότερα ο Δήμος Ηρωικής Πόλεως Νάουσας εντάσσεται στη ζώνη Πέλλας-Ημαθίας- Θεσσαλονίκης-Πεδινής Αλμωπίας και Ζώνη Σερρών. Πρόκειται για περιοχές με εδάφη υψηλής γαιοϊκανότητας, στη κατάντη των υδρολογικών λεκανών, που διαθέτουν τόσο φυσικά αποθέματα, όσο και υποστηρικτικά συστήματα υποδομών και τεχνογνωσίας, ώστε να ανταποκριθούν στις απαιτήσεις του διεθνούς ανταγωνισμού. Με άλλα λόγια **ο Δήμος Ηρωικής Πόλεως Νάουσας ανήκει στην ζώνη ορεινών, ημιορεινών και πεδινών σχηματισμών όπου οι στρατηγικές κατευθύνσεις αναφέρονται στην ορθολογική αξιοποίηση των υδρολογικών σχηματισμών, στην ανάπτυξη του αγροτικού τομέα και την ανάπτυξη εναλλακτικών μορφών τουρισμού.**

Οι κατευθύνσεις χωροταξικής και οικιστικής οργάνωσης που περιλαμβάνονται στο Χωροταξικό Σχέδιο Περιφέρειας Κεντρικής Μακεδονίας και που επηρεάζουν τον Δήμο και την πόλη της Νάουσας είναι:

-Επανασχεδιασμός ευρύτερου αστικού σχηματισμού Πέλλας-Ημαθίας σε πόλο ανάπτυξης της Μακεδονίας, μέσω ενιαίας σχεδίασης δικτύου αστικών και περιαστικών μετακινήσεων και συνολικής θεώρησης του συστήματος των αστικών κέντρων Αλεξάνδρειας- Βέροιας- Νάουσας- Σκύδρας- Έδεσσας- Κρύας Βρύσης- Γιαννιτσών.

-Νότιος συνδετήριος οδικός άξονας Βέροιας – Πιερίων – Κατερίνης – Μηχανιώνας – Αρναίας - Στρατονικίου, ο οποίος υποστηρίζει τη διάχυση της τουριστικής ανάπτυξης από τη ζώνη του Αιγαίου στην εσωτερική ζώνη Βεργίνας – Νάουσας- Έδεσσας- Πέλλας, ενισχύοντας τον περιφερειακό τουρισμό.

-Σχέδια ολοκληρωμένων αστικών παρεμβάσεων στα κέντρα των Γιαννιτσών, Κρύας Βρύσης, Σκύδρας, Έδεσσας, Νάουσας, Βέροιας, Αλεξάνδρειας, Πλατέος για την υποστήριξη του αναπτυξιακού πόλου Πέλλας- Ημαθίας.

-Γενικά Πολεοδομικά Σχέδια, σύμφωνα με τις κατευθύνσεις του Χωροταξικού Σχεδίου και των επιδιώξεων του Σ.Ο.Α.Π. για τη δημιουργία του νέου αστικού συστήματος Πέλλας- Ημαθίας.

-Χωροθέτηση περιοχών ιδιωτικών πολεοδομήσεων στη ζώνη ζήτησης καταλυμάτων των χιονοδρομικών κέντρων Βερμίου, σύμφωνα με το Σχέδιο Ανάπτυξης της Νομαρχιακής Αυτοδιοίκησης Ημαθίας.

γ. Γενικό Πολεοδομικό Σχέδιο Νάουσας (Γ.Π.Σ.)- ΣΧΟΟΑΠ Ειρηνούπολης

Το νέο Γενικό Πολεοδομικό Σχέδιο Νάουσας (Γ.Π.Σ.) του παλαιού Δήμου Νάουσας εγκρίθηκε με την Απόφαση αριθμ. 5982/2010 της Γενικής Γραμματέως Περιφέρειας Κεντρικής Μακεδονίας (Φ.Ε.Κ. Τ.Α.Α.Π./ 289/23-7-2010). Το προηγούμενο Γενικό Πολεοδομικό Σχέδιο Νάουσας εγκρίθηκε το 1986 και κάλυπτε μόνον την πόλη της Νάουσας. Το ίδιο έτος εγκρίθηκε ο «Καθορισμός Ζώνης Οικιστικού Ελέγχου κατωτάτου ορίου κατάτμησης και λοιπών όρων δόμησης στην εκτός εγκεκριμένου σχεδίου περιοχή και εκτός ορίων οικισμών υφισταμένων προ του 1923 του Δήμου Νάουσας» (ΦΕΚ 407/29-4-1986).

Ειδικότερα το σχέδιο αυτό περιλαμβάνει κυρίως:

Το Δομικό Σχέδιο Χωρικής Οργάνωσης Δήμου Νάουσας και περιλαμβάνει αναλυτικά:

- Την ανάδειξη του ρόλου του Δήμου Νάουσας στον χώρο του Νομού Ημαθίας και της Κεντρικής Μακεδονίας, καθώς και την εξειδίκευση στον χώρο του αναπτυξιακού της ρόλου, όπως προσδιορίζεται από το Π.Π.Χ.Σ.Α.Α. Περιφέρειας Κεντρικής Μακεδονίας, δηλαδή ως κέντρο τοπικής ανάπτυξης (3^{ου} επιπέδου).
- Την χωροταξική οργάνωση του ευρύτερου αστικού και αγροτικού χώρου με βάση τις αρχές της αειφόρου ανάπτυξης: βελτίωση της ποιότητας ζωής της πόλης, αύξηση της εμβέλειάς της στον ευρύτερο χώρο, ενίσχυση της διασύνδεσης των οικισμών της ευρύτερης περιοχής με την πόλη, ανάδειξη του χαρακτήρα των μικρών οικισμών ως ανθρωπογενών πυρήνων εντός ενός ευρύτερου αγροτικού χώρου με υψηλή ποιότητα φυσικού περιβάλλοντος.
- Τον προσδιορισμό και καθορισμό στον χώρο των αναγκών σε παραγωγικές δραστηριότητες, με αφετηρία την οργάνωση της ζώνης των υφιστάμενων μονάδων.
- Τον προσδιορισμό των αναγκών σε γη για οικιστική ανάπτυξη σε συνδυασμό με τον στόχο της ανάσχεσης της στασιμότητας και της πληθυσμιακής ενδυνάμωσης.

- Τον προσδιορισμό των λειτουργιών και των αναγκών σε κοινωνική υποδομή υπερτοπικού επιπέδου, κατά προτεραιότητα με την επανάχρηση υφιστάμενου κτιριακού αποθέματος, με σκοπό την τόνωση του ρόλου της πόλης.
- Τη βελτίωση του επιπέδου τοπικών εξυπηρετήσεων, ώστε να εξασφαλίζονται οι στόχοι και τα σταθερότυπα της βιώσιμης ανάπτυξης.

Ειδικότερα οι στόχοι του Γενικού Πολεοδομικού Σχεδίου είναι οι ακόλουθοι:

- Ο προγραμματικός πληθυσμός της πόλης της Νάουσας για το έτος 2021 προβλέπεται με μέγεθος της τάξης των 25.000 κατοίκων, ο δε προγραμματικός πληθυσμός του Δήμου Νάουσας συνολικά, ορίζεται με μέγεθος της τάξης 28.000 κατοίκων.
- Καθορισμός περιοχών ειδικής προστασίας και ελέγχου των χρήσεων, ώστε να δημιουργηθούν οι κατάλληλες προϋποθέσεις προστασίας της φύσης για το σύνολο του Δήμου Νάουσας και ελεγχμένης ανάπτυξης αστικών και άλλων δραστηριοτήτων σε επιλεγμένα σημεία.
- Διατήρηση των οικισμών στα υφιστάμενα όρια, την επέκταση του οικισμού Στενημάχου ως περιοχή α' κατοικίας, την επέκταση του Αγίου Παύλου ως περιοχή β' κατοικίας και την δημιουργία μιας Π.Ε.Ρ.ΠΟ τουρισμού- αναψυχής στο Παλαιοχώρι, με σκοπό τον έλεγχο της εκτός σχεδίου – διάσπαρτης δόμησης του ορεινού χώρου σε εγγύτητα με το χιονοδρομικό κέντρο και κατ' επέκταση την προστασία του τοπίου και του δασικού χαρακτήρα της ευρύτερης περιοχής.
- Καθορισμός χρήσεων γης εντός της περιοχής Natura και της λοιπής ορεινής ζώνης, εκτός προστατευόμενων περιοχών.
- Έμφαση στην ανάπτυξη υποδομών μικρής έκτασης και έντασης για την εξυπηρέτηση πρωτίστως των δραστηριοτήτων του πρωτογενούς τομέα, ελέγχου των δραστηριοτήτων του χιονοδρομικού τουρισμού και εκτόνωσης των όποιων πιέσεων αστικής επέκτασης, με στόχο την υποστήριξη των ήδη υφιστάμενων δραστηριοτήτων και την ενδυνάμωση των βασικών αναπτυξιακών επιλογών (τουρισμός ήπιας μορφής – αθλητισμός).
- Προστασία των αγροτικών δραστηριοτήτων – στην αγροτική ζώνη που βρίσκεται εκτός Ζ.Ο.Ε – και μάλιστα αυτών που εμφανίζουν χαρακτηριστικά συγκριτικού πλεονεκτήματος (αμπελοκαλλιέργεια), ανάπτυξη των ανθρωπογενών δικτύων και εξυπηρετήσεων και η εν γένει υποστήριξη παραγωγικών δραστηριοτήτων χαμηλής έντασης.

– Οργάνωση του υφιστάμενου προτύπου χωροθέτησης παραγωγικών και άλλων εγκαταστάσεων περίξ του Σιδηροδρομικού Σταθμού Νάουσας και των βασικών οδικών προσβάσεων, με στόχο τον έλεγχο και την οργάνωση των χρήσεων αυτών για την καλύτερη περιβαλλοντική τους ένταξη.

Σε εξέλιξη επίσης βρίσκεται και το Σχέδιο Χωρικής Οικιστικής Οργάνωσης Ανοικτής Πόλεως (ΣΧΟΟΑΠ) Ειρηνούπολης το οποίο αναμένεται να ολοκληρωθεί σύντομα. Επόμενο βήμα στην χωρική οργάνωση του νέου διευρυμένου Δήμου μας είναι η μελέτη ενός νέου ΣΧΟΑΠ για το σύνολο του Καλλικρατικού Δήμου Νάουσας το οποίο θα λάβει υπόψη του όλες τις παραμέτρους του νέου Γ.Π.Σ. Νάουσας αλλά και τις παραμέτρους των λοιπών περιοχών.

1.1.1.3 Κοινωνικά χαρακτηριστικά

α. Πληθυσμός

Σύμφωνα με την απογραφή πληθυσμού του έτους 2001 η κατανομή του πληθυσμού ανά Δημοτικές και Τοπικές Κοινότητες εμφανίζεται πιο κάτω.

Πίνακας 4. Κατανομή Πληθυσμού σε οικισμούς (2001)

ΔΗΜΟΣ ΝΑΟΥΣΑΣ (Έδρα: Νάουσα)	34.441
α. ΔΗΜΟΤΙΚΗ ΕΝΟΤΗΤΑ ΑΝΘΕΜΙΩΝ	8.147
Δημοτική Κοινότητα Κοπανού	2.144
Τοπική Κοινότητα Επισκοπής Νάουσας	1.916
Τοπική Κοινότητα Λευκαδίων	967
Τοπική Κοινότητα Μαρίνης	1.230
Τοπική Κοινότητα Μονοσπίτων	916
Τοπική Κοινότητα Χαριέσσης	974
β. ΔΗΜΟΤΙΚΗ ΕΝΟΤΗΤΑ ΕΙΡΗΝΟΥΠΟΛΗΣ	4.006
Τοπική Κοινότητα Αγγελοχωρίου	1.707
Τοπική Κοινότητα Ζερβοχωρίου	1.415
Τοπική Κοινότητα Πολυπλατάνου	884
γ. ΔΗΜΟΤΙΚΗ ΕΝΟΤΗΤΑ ΝΑΟΥΣΑΣ	22.288
Δημοτική Κοινότητα Νάουσας	20.176
Τοπική Κοινότητα Αρκοχωρίου	332
Τοπική Κοινότητα Γιαννακοχωρίου	410
Τοπική Κοινότητα Ροδοχωρίου	593
Τοπική Κοινότητα Στενημάχου	777

Πηγή: ΕΣΥΕ Απογραφή 2001

Όμως, από την Απογραφή πληθυσμού η οποία διενεργήθηκε φέτος (έτος 2011) προκύπτει από τα επίσημα αποτελέσματα που ανακοίνωσε η Ελληνική Στατιστική

Αρχή μια μείωση στο σύνολο του Δήμου Ηρωικής Πόλεως Νάουσας η οποία παρουσιάζεται στον παρακάτω πίνακα.

Πίνακας 5. Πληθυσμός Δήμου Ηρωικής πόλεως Νάουσας

	Σύνολο	Άρρενες	Θήλεις	Πυκνότητα μόνιμου πληθυσμού ανά τετρ. χιλιόμετρο
Δήμος Νάουσας	32.470	16.210	16.260	76,31

Πηγή: www.statistics.gr

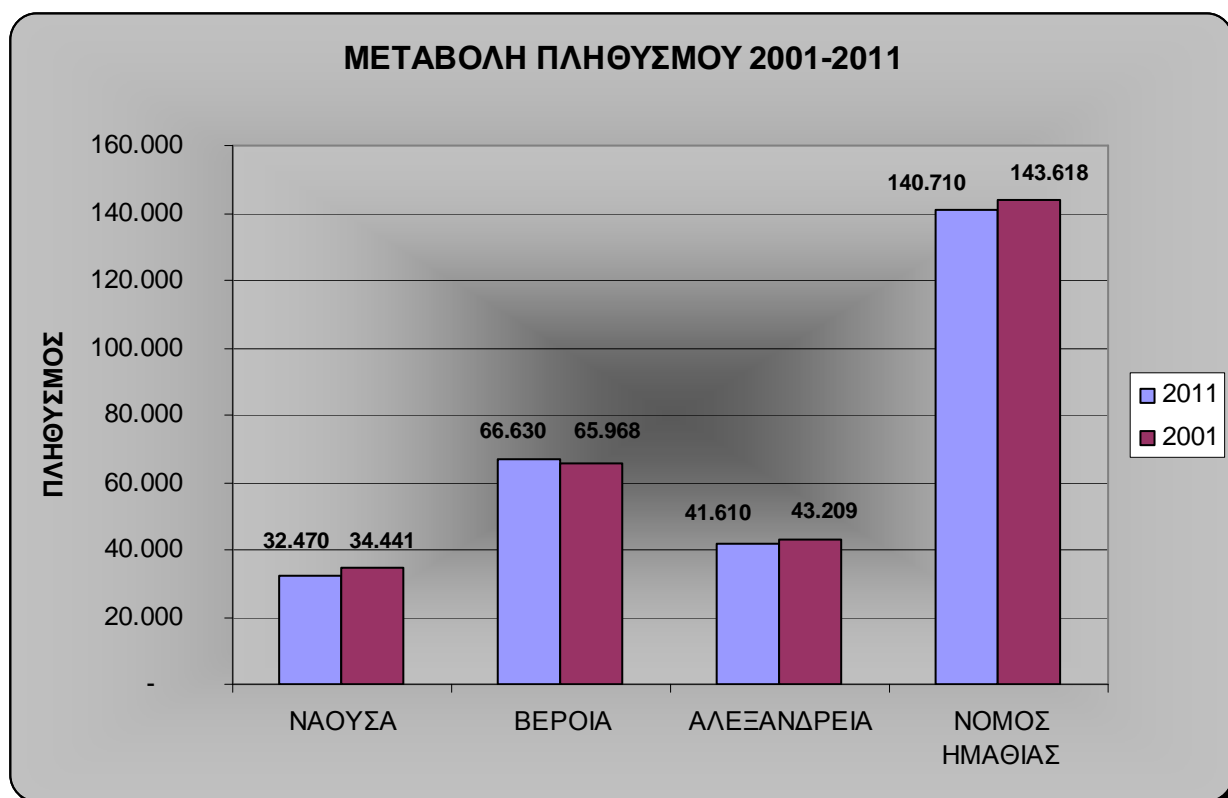
Επίσης από τα αποτελέσματα της απογραφής μπορεί να γίνει και μια σύγκριση πληθυσμού σε σχέση με τους γειτονικούς μας Δήμους, σε επίπεδο Νομού, Περιφέρειας και σε επίπεδο χώρας.

Πίνακας 6. Μεταβολή Πληθυσμού 2001-2011

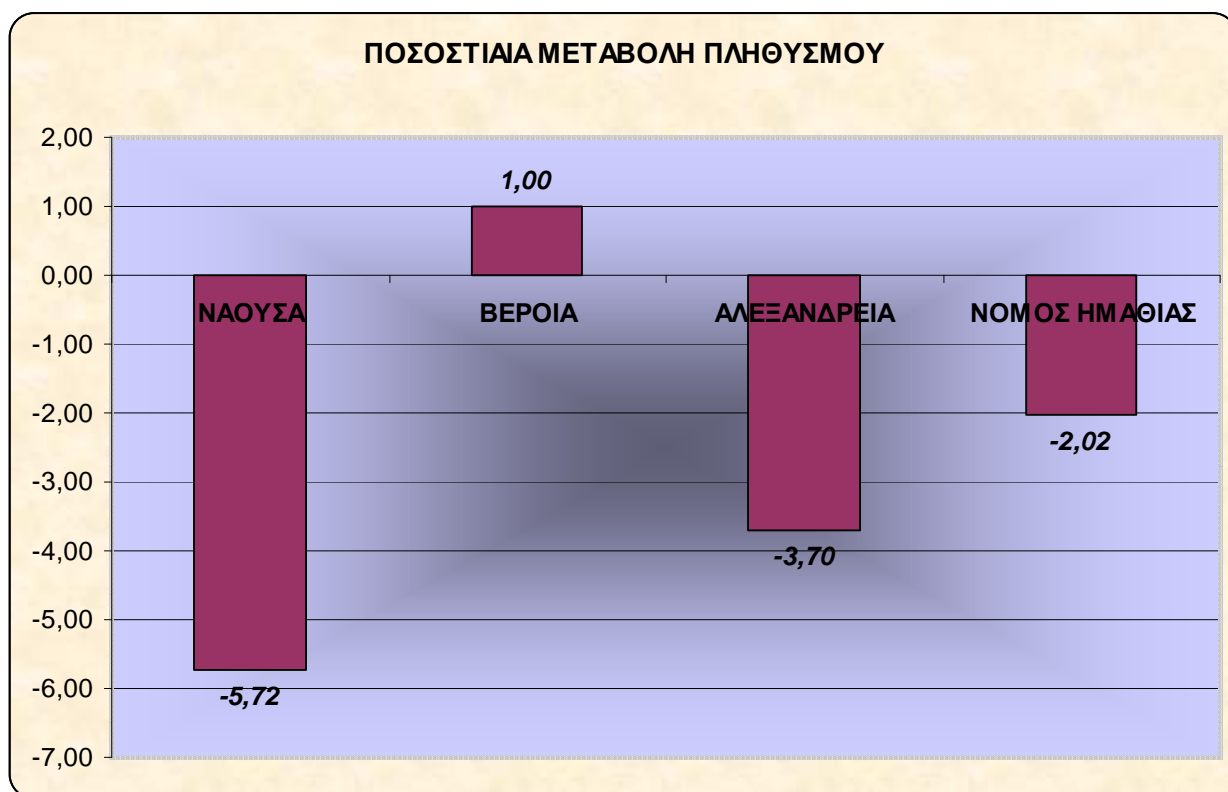
ΕΤΟΣ ΑΠΟΓΡΑΦΗΣ	ΝΑΟΥΣΑ	ΒΕΡΟΙΑ	ΑΛΕΞΑΝΔΡΕΙΑ	ΝΟΜΟΣ ΗΜΑΘΙΑΣ	ΠΕΡΙΦΕΡΕΙΑ ΚΕΝΤΡΙΚΗΣ ΜΑΚΕΔΟΝΙΑΣ	ΕΠΙΠΕΔΟ ΧΩΡΑΣ
2011	32.470	66.630	41.610	140.710	1.874.590	10.787.690
2001	34.441	65.968	43.209	143.618	1.871.952	10.964.020
ΜΕΤΑΒΟΛΗ	- 1.971	662	- 1.599	- 2.908	2.638	- 176.330
ΠΟΣΟΣΤΙΑΙΑ ΜΕΤΑΒΟΛΗ	-5,72	1,00	-3,70	-2,02	0,14	-1,61

Πιο κάτω παρουσιάζονται διαγραμματικά και τα αποτελέσματα του Πίνακα της μεταβολής του πληθυσμού.

Διάγραμμα 1: Μεταβολή πληθυσμού 2011-2011



Διάγραμμα 2: Ποσοστιαία μεταβολή πληθυσμού



β. Εκπαίδευση

Ο Δήμος διαθέτει είκοσι (20) σχολικά κτίρια πρωτοβάθμιας και δώδεκα (12) κτίρια δευτεροβάθμιας εκπαίδευσης. Λειτουργεί ακόμη το Σχολείο Δεύτερης Ευκαιρίας και το Κέντρο Περιβαλλοντικής Εκπαίδευσης, που αναπτύσσει σημαντική δραστηριότητα. Σε επίπεδο τριτοβάθμιας εκπαίδευσης, από το 2000 λειτουργεί η Σχολή Αστυφυλάκων και από το Σεπτέμβριο του 2004 το Τμήμα Διοίκησης Τεχνολογίας του Πανεπιστημίου Μακεδονίας.

-Πρωτοβάθμια Εκπαίδευση: Ο Δήμος διαθέτει είκοσι (20) δημοτικά σχολεία και είκοσι τρία (23) νηπιαγωγεία. Επίσης διαθέτει βρεφονηπιακούς σταθμούς και ειδικό σχολείο.

-Δευτεροβάθμια Εκπαίδευση: Στη δευτεροβάθμια εκπαίδευση, υπάρχουν έξι Γυμνάσια, δύο Ενιαία Λύκεια, ένα σχολείο λυκειακών τάξεων, ΕΠΑΣ, ΕΠΑΛ, ΣΕΚ και ΕΕΕΚ.

-Τριτοβάθμια Εκπαίδευση: Στην τριτοβάθμια εκπαίδευση, η πόλη διαθέτει το Πανεπιστημιακό Τμήμα «Διοίκηση Τεχνολογίας» του Πανεπιστημίου Μακεδονίας, και τη Σχολή Δοκίμων Αστυφυλάκων.

Στη Νάουσα λειτουργεί η Δημοτική βιβλιοθήκη, η βιβλιοθήκη της Ευξείνου Λέσχης Ποντίων και η Μουσική βιβλιοθήκη της Νάουσας.

γ. Ανέσεις νοικοκυριών

Από τα στοιχεία για τις ανέσεις των νοικοκυριών στις κοινότητες, μπορούμε να κάνουμε τις εξής παρατηρήσεις, οι οποίες είναι ενδεικτικές για την ποιότητα ζωής των κατοίκων της περιοχής:

Υπάρχει σχεδόν πλήρης εξηλεκτισμός της περιοχής και αρκετά ικανοποιητική τηλεφωνική κάλυψη, η οποία μάλιστα έχει βελτιωθεί περαιτέρω τα τελευταία χρόνια, τόσο ποσοτικά όσο και ποιοτικά, καθώς η πλειοψηφία των κέντρων έχει αντικατασταθεί με ψηφιακά νέας τεχνολογίας.

Υπάρχει μικρή κάλυψη των νοικοκυριών από αποχετευτικά δίκτυα, εξαιρουμένης της πόλης της Νάουσας και της κοινότητας Στενημάχου, όπου τα τελευταία χρόνια υλοποιήθηκε έργο εγκατάστασης αποχετευτικού δικτύου από τον Δήμο και σύντομα πρόκειται να εγκατασταθεί ο Βιολογικός καθαρισμός. Μεγάλη επιτυχία του Δήμου μας ήταν η ένταξη στο ΕΣΠΑ (ΕΠΠΕΡΑΑ) ενός μεγάλου έργου εγκατάστασης αποχετευτικών δικτύων στους πεδινούς οικισμούς (Κοπανού, Επισκοπής, Αγγελοχωρίου, Πολυπλατάνου), με κατασκευή Βιολογικού καθαρισμού στην

Κοινότητα Χαρίεσσας, ύψους προϋπολογισμού 16,5 εκ ευρώ, καθώς και η εγκατάσταση αποχετευτικού δικτύου στην κοινότητα Χαρίεσσας μέσω του Π.Ε.Π. Κεντρικής Μακεδονίας.

Το σύνολο σχεδόν των νοικοκυριών έχει εγκαταστάσεις ύδρευσης ωστόσο παρατηρούνται προβλήματα που άπτονται των απωλειών του δικτύου, της πλήρους διασφάλισης των όρων υγιεινής και της κάλυψης και κατά την θερινή περίοδο που υπάρχει αυξημένη κατανάλωση.

Η επέκταση της μονάδας καθίζησης του νερού, έργο ενταγμένο στο ΕΣΠΑ το οποίο υλοποιείται από την Δ.Ε.Υ.Α.Ν. πρόκειται να αναβαθμίσει σημαντικά την παροχή ποιοτικού νερού στην πόλη της Νάουσας.

Η ποιότητα της καθημερινής ζωής των κατοίκων είναι καλύτερη στην πόλη της Νάουσας, όπου το 46% διαθέτει κεντρική θέρμανση και ηλιακό θερμοσίφωνα, ενώ αντίθετα οι κάτοικοι των κοινοτήτων, και δη των ορεινών, διαβιούν σε χειρότερες συνθήκες καθώς μόνο το 19,9% αυτών διαθέτουν κεντρική θέρμανση και το 25,5% ηλιακό θερμοσίφωνα, ποσοστά χαμηλότερα και από τα αντίστοιχα για το σύνολο του νομού Ημαθίας.

δ. Υγεία- Πρόνοια

Στην πόλη της Νάουσας λειτουργεί ένα Γενικό Νοσοκομείο όπου απασχολούνται συνολικά 267 άτομα (ιατρικό, νοσηλευτικό, διοικητικό και λοιπό προσωπικό), και η νοσηλευτική κίνηση ήταν για το 2010, 5.298 εισαγωγές ασθενών για νοσηλεία και 52.812 άτομα στα εξωτερικά ιατρεία. Στα πλαίσια αυτής της μεγάλης δραστηριότητας ακολούθησε η δωρεά μέρους του κτιρίου ΒΕΤΛΑΝΣ από τον Δήμο Νάουσας προς το Νοσοκομείο για ανάπτυξη των δραστηριοτήτων του.

Επίσης η περιοχή μας διαθέτει και ένα αγροτικό κτηνιατρείο καθώς και αγροτικά ιατρεία στις Τοπικές Κοινότητες. Λειτουργεί ΚΑΠΗ στο κέντρο της πόλης αλλά και στις Κοινότητες. Επίσης γηροκομείο στο δρόμο Σ.Σ Νάουσας- Νάουσα. Τέλος κοινωνικές υπηρεσίες προσφέρουν τα έξι (6) προγράμματα Κοινωνικής Μέριμνας που υλοποιεί η Κ.Ε.Π.Α.Π.

ε. Πολιτισμός

Με άξονα το συγκρότημα του Πολιτιστικού Κέντρου και των δύο μεγάλων θεάτρων του (χειμερινό-θερινό) καθώς και της "Εστίας Μουσών" με τις μουσικές σχολές του Δημοτικού Ωδείου και τη σχολή μπαλέτου οργανώνεται η πλούσια πολιτιστική ζωή

του τόπου. Η Κοινοφελής Επιχείρηση Πολιτισμού, Αθλητισμού & Περιβάλλοντος (Κ.Ε.Π.Α.Π.) στηρίζει τον πολιτισμό με εξειδικευμένα, έμπειρα στελέχη και σε συνεργασία με τους πολιτιστικούς συλλόγους του Δήμου διοργανώνει αξιόλογες εκδηλώσεις όλο το χρόνο.

Ο Δήμος μας διαθέτει επίσης Δημοτική Βιβλιοθήκη, τμήματα Θεάτρου, Κινηματογράφου και εργαστήρια Εικαστικών Τεχνών. Τα Μουσεία που λειτουργούν στον Δήμο είναι το Λαογραφικό Μουσείο- Μουσείο Μακεδονικού Αγώνα, το Λαογραφικό Μουσείο Βλάχων, το Μουσείο Οίνου και Αμπέλου και η Μουσική Συλλογή «Σιμανικά». Υπάρχει επίσης η αξιόλογη Βιβλιοθήκη της Ευξείνου Λέσχης Ποντίων Νάουσας.

στ. Αθλητισμός

Στην πόλη της Νάουσας υπάρχει ένα Εθνικό Στάδιο, ένα κλειστό γυμναστήριο, ο ιππικός όμιλος, δύο επιπλέον γήπεδα ποδοσφαίρου (Αγίου Νικολάου και Παναγιωπούλας), δύο γήπεδα ποδοσφαίρου 5 X 5 στις παρυφές του σχεδίου πόλης και τέσσερα γήπεδα τένις στον Άγιο Νικόλαο. Ακόμη, γήπεδα ποδοσφαίρου στις Κοινότητες καθώς και δύο κολυμβητήρια, το κλειστό Ολυμπιακών διαστάσεων στον Άγιο Νικόλαο Νάουσας και το ανοικτό του Ζερβοχωρίου. Τέλος, ένα αθλητικό κέντρο σε στάδιο ολοκλήρωσης στην Κοινότητα Επισκοπής.

ζ. Αρχαιολογικοί Χώροι

Στην ευρύτερη περιοχή του Δήμου μας έχουν ανακαλυφθεί σημαντικά ευρήματα. Οι αρχαιολογικοί χώροι του Δήμου είναι οι ακόλουθοι:

1. Κηρυγμένος αρχαιολογικός χώρος, της περιοχής που περικλείεται μεταξύ Νάουσας- Κοπανού- Λευκαδίων και στον οποίο περιλαμβάνονται:

Α. Αρχαιολογικός χώρος Σχολής Αριστοτέλους, στη θέση «Ισβόρια».

Β. Ρωμαϊκή έπαυλη στη θέση «Μπαλτανέτο».

Γ. Ψηφιδωτά δάπεδα στη θέση «Καμάρα».

Δ. Οχυρωτικός περίβολος, ρωμαϊκά και παλαιοχριστιανικά κτίρια στο λόφο Τσιφλίκι.

Ε. Λαξευτός τάφος με κτιστή πρόσοψη, στο κτήμα Χαρούλη.

ΣΤ. Μακεδονικοί Τάφοι Ανθεμίων (Κρίσεως, Λύσσωνος Καλλικλέους, Ανθεμίων, Κίνχ, Αθλητών).

Ζ. Αρχαίο θέατρο.

2. Κηρυγμένος αρχαιολογικός χώρος Στενήμαχου.
3. Κηρυγμένος αρχαιολογικός χώρος Τριλόφου.
4. Νεολιθικό σπήλαιο Ροδοχωρίου (μη- κηρυγμένος αρχαιολογικός χώρος).
5. Προϊστορικός οικισμός Αγγελοχωρίου.

η. Ελεύθεροι χώροι- Πράσινο- Κυκλοφοριακό

Εντός της πόλης σημαντικές πλατείες είναι η Πλατεία Διοικητηρίου, η Πλατεία Ειρήνης, η Πλατεία Αγίου Μηνά, η Πλατεία Καρατάσιου, η Πλατεία Αλωνίων με παραδοσιακά χαρακτηριστικά και η Πλατεία Δημαρχείου. Σημαντικοί χώροι πράσινου είναι το Άλσος του Αγίου Νικολάου και το Δημοτικό Πάρκο. Στο νότιο άκρο της πόλης, υπάρχει Πάρκο Κυκλοφοριακής Αγωγής, ενώ διάσπαρτα υπάρχουν μικρότεροι χώροι πρασίνου, ελεύθεροι χώροι και παιδικές χαρές. Πρέπει να παρατηρηθεί ότι οι ελεύθεροι χώροι είναι λίγοι και οι οδοί είναι επίσης στενοί. Επίσης υπάρχει έλλειψη χώρων στάθμευσης και το κυκλοφοριακό είναι ένα από τα προβλήματα που αντιμετωπίζει η πόλη.

1.1.1.4 Οικονομικές δραστηριότητες

Η περιοχή της Νάουσας παρουσιάζει σημαντικές ιδιομορφίες ως προς τη συγκρότηση της οικονομικής της δομής. Στους δύο από τους τρεις τομείς, πρωτογενής και δευτερογενής, υπάρχει έντονη δραστηριότητα, η οποία οφείλεται σε λίγους και συγκεκριμένους κλάδους. Στον πρωτογενή τομέα, κυριαρχούν οι οπωροκαλλιέργειες και οι συναφείς προς αυτές δραστηριότητες, ενώ στον δευτερογενή τομέα, καθοριστική για την τοπική οικονομία είναι η παρουσία του κλάδου της κλωστοϋφαντουργίας. Ο κλάδος αυτός βρίσκεται σε κρίση τα τελευταία χρόνια και η συνεχής συρρίκνωσή του επηρεάζει δραστικά την οικονομία της πόλης. Ο τριτογενής τομέας είναι περιορισμένος, παρότι υπάρχουν σημαντικές δυνατότητες τουριστικής ανάπτυξης της περιοχής. Έτσι, η Νάουσα απέκτησε την εικόνα βιομηχανικής πόλης με πλήρη εξειδίκευση και απόλυτη τομεακή εξάρτηση από ελάχιστους τομείς δραστηριότητας και ιδιαίτερα από τον τομέα της κλωστοϋφαντουργίας. Οι αρνητικές επιπτώσεις που συνεπάγεται η εξάρτηση της τοπικής οικονομίας από έναν κλάδο γίνονται σαφείς από τις εξελίξεις της τελευταίας δεκαπενταετίας, με το κλείσιμο εργοστασίων και τη ραγδαία αύξηση της ανεργίας.

α. Πρωτογενής τομέας

-Κύρια χαρακτηριστικά- κυριότερες μορφές δραστηριότητας

Η ευρύτερη περιοχή του Δήμου Ηρωικής Πόλεως Νάουσας αποτελεί έναν από τους σημαντικότερους πυρήνες αγροτικής παραγωγής στην χώρα μας, με δεδομένη την διαμόρφωση του εδάφους του, τη μακροχρόνια πείρα και γνώση των κατοίκων του και τις ιδανικές κλιματολογικές συνθήκες για την ανάπτυξη μιας σειράς δυναμικών καλλιεργειών, όπως τα φρούτα, τα αμπέλια και τα λαχανικά.

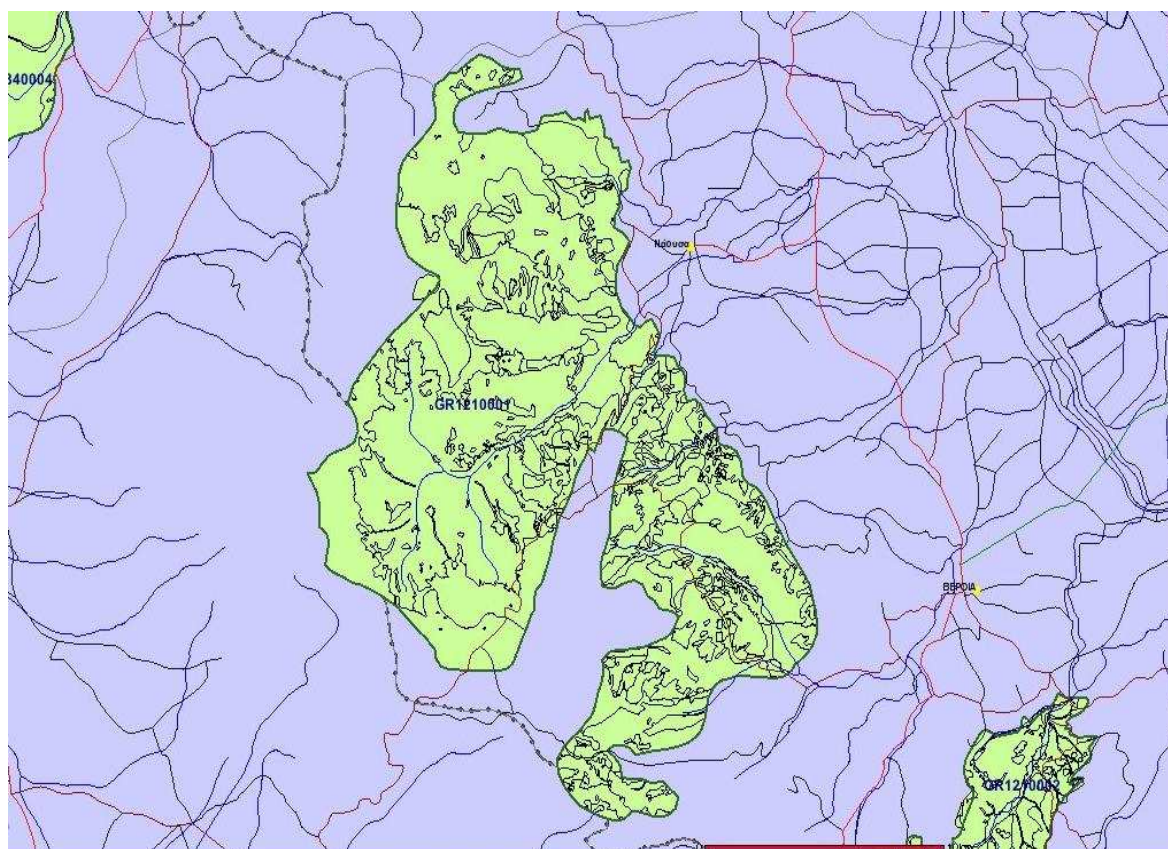
Στα πλαίσια αυτά λοιπόν η περιοχή χαρακτηρίζεται από σχετικά υψηλή ανάπτυξη του γεωργικού τομέα, ο οποίος αποτελεί σε μεγάλο βαθμό την κύρια πηγή εισοδήματος για σημαντικό τμήμα του πληθυσμού. Χαρακτηριστικό γνώρισμα της καλλιεργούμενης γης είναι ο μεγάλος αριθμός μικρών αγροτεμαχίων ανά γεωργική εκμετάλλευση.

Κυριαρχούν οι δενδρώδεις καλλιέργειες, με κυριότερη την καλλιέργεια ροδακίνων (επιτραπέζια, νεκταρίνια, βιομηχανικά), ακτινιδίων, μήλων, δαμάσκηνων και αχλαδιών, η αθροιστική συμβολή των οποίων στην συνολική παραγωγή γεωργικών προϊόντων είναι πολύ μεγάλη. Σημαντική ωστόσο είναι η συμβολή και της παραγωγής κερασιών, ιδιαίτερα από τις ορεινές κοινότητες, τα οποία λόγω του μεγάλου υψομέτρου και των ιδιαίτερων κλιματολογικών συνθηκών, χαρακτηρίζονται από εξαιρετική εμφάνιση και γεύση, με αποτέλεσμα την ισχυρή θέση τους στις εγχώριες και διεθνείς αγορές. Άλλωστε τα Τραγανά Κεράσια Ροδοχωρίου, ως Προϊόν Ονομασίας Προελεύσεως (Π.Ο.Π.), δημιουργούν ένα ανταγωνιστικό πλεονέκτημα για τα προϊόντα της περιοχής.

Η περιοχή της Νάουσας έχει επίσης μεγάλη παράδοση στην αμπελοκαλλιέργεια, η οποία μάλιστα μέχρι το 1940 αποτελούσε την κύρια καλλιέργεια της περιοχής. Από τις αρχές της δεκαετίας του 1980 αναπτύχθηκαν οι οινοποιήσιμες ποικιλίες αμπελιού. Σε αυτό συνέβαλαν τόσο οι οινοβιομηχανίες της περιοχής (18 οινοποιία), όσο και οι εθνικές και κοινοτικές ενισχύσεις για την παραγωγή κρασιών «Ονομασίας Προελεύσεως Ανωτέρας Ποιότητας».

Όσον αφορά στην κτηνοτροφία, συμμετέχει κατά αισθητά μικρότερο ποσοστό από τη φυτική παραγωγή στη διαμόρφωση του εισοδήματος. Σύμφωνα με το ΓΑΠ, παρατηρείται μια σταδιακή αύξηση των κοπαδιάρικων προβάτων, σχετική στασιμότητα στον πληθυσμό αιγών, χοίρων και ορνίθων, μείωση των βοοειδών και μελισσών. Σε γενικές γραμμές, η κτηνοτροφική δραστηριότητα δεν είναι ανεπτυγμένη και περιορίζεται σε παραδοσιακές μορφές εκμετάλλευσης.

Ο Δήμος μας είναι ο μεγαλύτερος δασοκτήτης στη χώρα με ιδιόκτητη έκταση 72.000 στρεμμάτων στο όρος Βέρμιο και 3.000 στρεμμάτων στην περιοχή της Τοπικής Κοινότητας Μαρίνας- Πολλών Νερών. Το δημοτικό δάσος βρίσκεται στις βόρειες και βορειοανατολικές πλαγιές του όρους «Βέρμιο» και στα δυτικά και βορειοδυτικά της πόλης της Νάουσας και σε υψομετρική θέση που αρχίζει από 380 μ. μέχρι 2.052 μ. Το μεγαλύτερο μέρος του είναι χαρακτηρισμένο ως περιοχή «Natura 2000» βάση της καταγραφής, αναγνώρισης, εκτίμησης και χαρτογράφησης των τύπων οικοτόπων, της χλωρίδας και της πανίδας στην Ελλάδα που εκπόνησε το Μουσείο Γουλανδρή Φυσικής Ιστορίας- Ελληνικό Κέντρο Βιοτόπων/ Υγροτόπων (ΕΚΒΥ) για το ΥΠΕΧΩΔΕ- Υπ. Γεωργίας σύμφωνα με την Οδηγία 92/43/ΕΟΚ, με κωδικό GR1210001. Ανήκει στην κατηγορία Β και βρίσκεται ακριβώς σε Γεωγραφικό Μήκος 22° 05 00 και Γεωγραφικό Πλάτος 40° 35 68 και καταλαμβάνει συνολική έκταση 22.068 στρέμματα.



Τόποι Δικτύου Natura : Ενεργό θεματικό επίπεδο

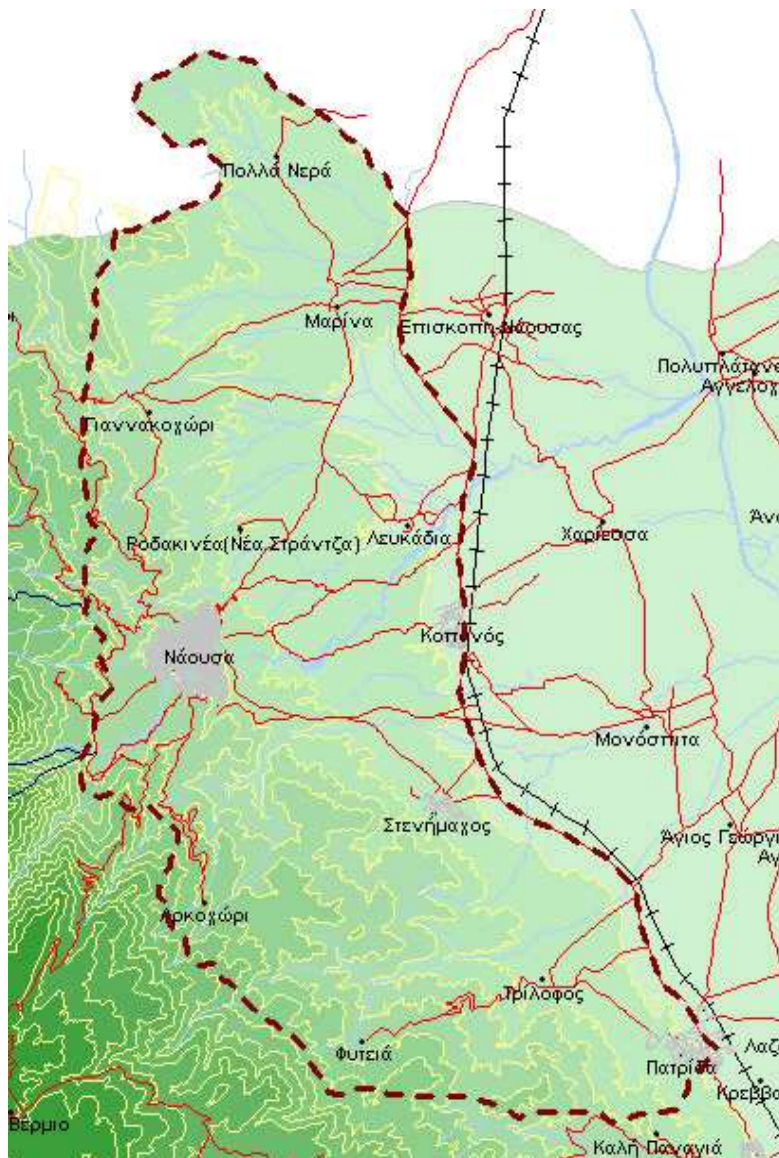
Η περιοχή natura 2000 στο όρος Βέρμιο

Εμπεριστατωμένη μελέτη του πρωτογενή τομέα της περιοχής η οποία δεν παρουσιάζεται στο παρόν πόνημα λόγω του μεγάλου της μεγέθους καταλήγει στα πιο κάτω συμπεράσματα:

Συμπεράσματα για τον πρωτογενή τομέα παραγωγής στην Νάουσα

Πραγματοποιώντας μια συνολική αποτίμηση της δραστηριότητας του πρωτογενή τομέα οικονομικής δραστηριότητας θα μπορούσαμε να σημειώσουμε τα εξής:

- Παρατηρείται ύπαρξη σημαντικής δραστηριότητας και στους τρεις κλάδους που αποτελούν τον πρωτογενή τομέα παραγωγής (γεωργία, κτηνοτροφία, δασική εκμετάλλευση).
- Η περιοχή διαθέτει προϊόν Π.Ο.Π. (κεράσια Ροδοχωρίου) και συνεταιρισμούς πιστοποιημένους με το πιστοποιητικό AGROCERT και περιλαμβάνει σχεδόν στο σύνολό της την ζώνη παραγωγής του οίνου ονομασίας προελεύσεως ανωτάτης ποιότητας (Ο.Π.Α.Π.), του δημοφιλούς ξινόμαυρου Νάουσας.
- Ο αριθμός των απασχολούμενων με τον πρωτογενή τομέα έχει παρουσιάσει αλματώδη αύξηση την τελευταία δεκαετία.
- Ποσοτικά μεγάλου μεγέθους παραγωγή είναι τα ροδάκινα, με τα μήλα να ακολουθούν, ωστόσο σε σχέση με το σύνολο του νομού Ημαθίας μεγαλύτερη συνεισφορά στην συνολική παραγωγή έχουν τα κεράσια, τα μήλα και τα οινοποιίσιμα σταφύλια.



Περιοχή Ο.Π.Α.Π. Νάουσας

- Οι εκμεταλλεύσεις είναι μικρές σε μέγεθος (σημαντικά μικρότερες σε σχέση με το σύνολο του νομού), σχεδόν αποκλειστικά γεωργικές και όχι μεικτές, και η διάρθρωση των καλλιεργειών παραμένει σταθερή τα τελευταία χρόνια, καθώς δεν παρατηρούνται σημαντικές αλλαγές.
- Οι αρδευόμενες εκτάσεις είναι λιγότερες σε σχέση με το σύνολο του νομού, τα συστήματα άρδευσης που χρησιμοποιούνται είναι κυρίως με κατάκλιση, ενώ και το αρδευτικό δίκτυο δεν είναι στο σύνολό του κλειστό, ώστε να επιτρέπει την βέλτιστη δυνατή διαχείριση του υδάτινου δυναμικού.

- Οι εξαγωγές των γεωργικών προϊόντων από την περιοχή (κυρίως ροδάκινα, νεκταρίνια, μήλα και πορτοκάλια) βαίνουν αύξουσες τα τελευταία χρόνια, με κύριους πλέον προορισμούς την Ρωσία και τις χώρες της Ανατολικής Ευρώπης.
- Πρέπει μάλιστα να τονιστεί το γεγονός της εμπορίας και αγροτικών προϊόντων, όπως τα πορτοκάλια και τα λεμόνια, τα οποία δεν παράγονται στην περιοχή, γεγονός που υπογραμμίζει τις δυνατότητες των τοπικών επιχειρήσεων εμπορίας και τυποποίησης νωπών φρούτων.
- Η περιοχή λόγω της ύπαρξης μεγάλων εκτάσεων βοσκοτόπων συγκεντρώνει έντονη κτηνοτροφική δραστηριότητα, κυρίως αιγοπροβατοτροφίας και λιγότερο αγελαδοτροφίας.
- Ωστόσο, οι κτηνοτροφικές εκμεταλλεύσεις παρουσιάζουν σημαντικά προβλήματα καθώς οι σταβλικές τους εγκαταστάσεις (κυρίως των αιγοπροβατοτρόφων) είναι απηρχαιωμένες, οι περισσότερες δεν διαθέτουν άδειες λειτουργίας και δεν πληρούν τους όρους προστασίας του περιβάλλοντος.
- Η περιοχή διαθέτει σημαντικό μέρος των δασικών εκτάσεων του νομού και παράγει περισσότερο από το 40% των δασικών προϊόντων.
- Παρέχεται η δυνατότητα αξιοποίησης του δάσους τόσο προς την κατεύθυνση των δασικών προϊόντων όσο και προς την κατεύθυνση της προσέλκυσης επισκεπτών, σε συνδυασμό με τους λοιπούς πόλους έλξης.
- Υπάρχει αναγκαιότητα παρεμβάσεων για την αξιοποίηση του δάσους, η υλοποίηση των οποίων διευκολύνεται από το γεγονός ότι το 85% περίπου της δασικής έκτασης ανήκει σε ιδιώτες, συνεταιρισμούς και στο δήμο και όχι στο δημόσιο.

Αποτέλεσμα όλων των παραπάνω είναι οι κάτοικοι και ιδιαίτερα ο αγροτικός κόσμος της περιοχής σήμερα να αντιμετωπίζει μια σειρά προβλημάτων που έχουν να κάνουν με:

- Την αύξηση του κόστους παραγωγής λόγω της αύξησης των συντελεστών παραγωγής και λόγω της αδυναμίας υιοθέτησης σύγχρονων καλλιεργητικών μεθόδων.
- Τη δυσκολία στην διάθεση του προϊόντος, ως συνεπακόλουθο της μη προσαρμογής στις νέες συνθήκες που δημιουργούνται και στην παρουσία σημαντικών προβλημάτων στις εξαγωγικές οδούς.
- Την αντιμετώπιση σημαντικών διαρθρωτικών προβλημάτων, όπως η απουσία του προγραμματισμού της παραγωγής και η αδυναμία

σχεδιασμού και υλοποίησης επιτυχημένων προγραμμάτων εξαγωγικού Μάρκετινγκ.

- Την έλλειψη βιοτεχνιών παραγωγής παραδοσιακών προϊόντων (μαρμελάδες, κομπόστες, κλπ.) που θα χρησιμοποιούσαν τα τοπικά παραγόμενα γεωργικά προϊόντα ως πρώτες ύλες με αποτέλεσμα την δημιουργία οικονομιών κλίμακας σε σχέση και με την τουριστική ανάπτυξη.
- Την εξάντληση των φυσικών πόρων και την μεγάλη επιβάρυνση του περιβάλλοντος συνέπεια της εντατικοποίησης της καλλιέργειας της γης.

Πίνακας 7: Καλλιεργούμενες εκτάσεις στο Δήμο Νάουσας κατά τη διάρκεια του 2010

καλλιέργεια σε στρέμματα	Κοπανός	Επισκοπή	Λευκάδια	Μαρίνα	Μονόσπιτα	Χαρίεσσα	Αγγελοχώρι	Άνω Ζερβ.	Αρχάγγελος	Κάτω Ζερβ.	Πολύπλάταν.	Νάουσα	Γιαννακοχώρι	Ροδοχώρι	Στενήμαχος	Αθροισμα
Ροδάκινα	2481	3693	1119	1948	2652	2265	2426	535	291	881	855	7096	1050	59	1089	28386
Νεκταρίνια	989	1201	390	661	607	795	1567	290	103	337	550	1000	36	20	171	8717
Κεράσια	115	306	118	433	63	115	55	16	7	3		1365	1612	1400	164	5772
Μήλα	182	370	312	211	29	243	545	42	100	25	420	1753	370	2100	20	6722
Δαμάσκηνα	122	242	124	304	124	90	249	112	79	18	104	125	466	21	46	2226
Ακτινίδια	104	2262	33	208	28	170	33			9		82				2929
Βιομ.Ροδακ	504	501	242	275	1165	495	1403	829	182	700	386	359	12		136	7189
Βιομ.Αχλαδ	3	120			15	17	9	3	15	9	5	3				199
Αχλάδια	68	545		47	91	71	129	117	40	15	110	145	6	6	2	1392
Βερίκοκα	10	119	17	52	10	3	11	28	10			67	10		4	341
Ελιές	17	10	13	2	9	45	6		7			48	32		34	223
Κυδωνιές	10	7	12	1	6	21	5	7	4	19	2	25	1		10	130
Ροδιές	3	1						7				6	1			18
Λωτοί	27	3	3	4	15	18	6	4		2		33			5	120
Κορόμηλα	9	2	2	2		7				2		4	2		3	33
Οιν.Αμπέλι	32	39	48	1202	127	11	3	6	12	5	5	1132	640	21	230	3513
Επ. Αμπέλι		2		4	6		5	3		2	1	18	8			49
Φυτώρια	8	60			650	20	10									748
Καρυδιές	23	7	12	73	6	8	52	28				102	27	11		349
Λεύκες	10	10	36	4		150	24	167		42	11	77	9	10		550
Καστανιές												114	4			118
Σύνολο	4717	9446	2481	5431	5603	4544	6538	2194	850	2069	2449	13554	4286	3648	1914	69724

καλλιέργεια σε στρέμματα	Κοπανός	Επισκοπή	Λευκάδια	Μαρίνα	Μονόσπιτα	Χαρίεσσα	Αγγελόχωρι	Άνω Ζερβ.	Αρχάγγελος	Κάτω Ζερβ.	Πολύπλάταν.	Νάουσα	Γιαννακοχώρι	Ροδόχωρι	Στενήμαχος	Αθροισμα
από μεταφορά	4717	9446	2481	5431	5603	4544	6538	2194	850	2069	2449	13554	4286	3648	1914	69724
αραβόσιτος	17	70		43	844	1104	941	387	891	630	372	15				5314
αραβ. ενσιρ					2	71	2	10	10	22	5					122
κριθάρι		130	13	127	210	155	152	70	110	20	150	46			85	1268
σιτάρι σκλη		600	44	593	320	578	464	608	129	282	309		13		92	4032
σιτάρι μαλ	15	200	53	64	448	56	170	99	48	34	192	7	31		13	1430
τριφύλλι	55	48	80	105	154	42	657	264	822	251	681	221	21		148	3549
θερμοκήπια	21	5	3		14	3	4	5	1			10			3	69
κηπευτικά	16	13	26	19	6	20	123	100	93	45	102	77	8		17	665
βαμβάκι					14		13	9		150						186
ζαχαροτευτλ					34	50	300	53	390	54						881
σπαράγγια							14		12							26
πατάτες	3				6		41			1	10	8		24		93
φασόλια			2				7		100					1		110
τοματες	3	3					4	5		3						18
καρπούζια			1						100	7						108
πεπόνια							7			2						9
έκταση σε καλή κατάσ	259	202	68	245	844	193	176	183	67	95	129	815	133	59		3468
Σύνολο	5106	10717	2771	6627	8499	6816	9613	3987	3623	3665	4399	14753	4492	3673	2331	91072

Πηγή: Τμήμα Αγροτικής Ανάπτυξης Δήμου Ηρωικής Πόλεως Νάουσας

Πίνακας 8: Κατάσταση ζώων που εκτρέφονται στο δήμο Νάουσας κατά το έτος 2011

Τοποθεσία	ΕΙΔΟΣ ΚΑΙ ΑΡΙΘΜΟΣ ΖΩΩΝ			
	ΒΟΟΕΙΔΗ		ΠΡΟΒΑΤΑ	ΑΙΓΕΣ
	από 6 μην έως 2 ετών	> 2 ετών		
Κοπανός			131	29
Επισκοπή	7	11	719	43
Λευκάδια	165	317	200	
Μαρίνα	13	20	3449	1198
Μονόσπιτα	2	6	703	335
Χαρίεσσα			355	50
Αγγελοχώρι	24	5	1613	134
Άνω Ζερβοχώρι	28	33	200	
Αρχάγγελος	81	67	753	12
Κάτω Ζερβοχώρι		2	900	166
Πολυπλάτανος	85	92	2202	94
Νάουσα	473	279	5530	822
Γιαννακοχώρι	50	50	170	349
Ροδοχώρι	5	63	407	435
Στενήμαχος		1	1091	1438
Σύνολο	933	946	18423	5105

Πηγή: Τμήμα Αγροτικής Ανάπτυξης Δήμου Ηρωικής Πόλεως Νάουσας

β. Ο δευτερογενής τομέας

Ως προς τη βιομηχανία, η Νάουσα είναι από τις περιοχές του ελλαδικού χώρου με μεγάλη παράδοση στη μεταποίηση προϊόντων και τη βιομηχανία γενικότερα. Το πρώτο νηματοουργείο των Βαλκανίων άλλωστε εγκαταστάθηκε στην Νάουσα το 1875 από τους βιομηχάνους Λόγγου και Τουρπάλη. Από το δεύτερο μισό του 19ου αιώνα, υπήρχαν στη Νάουσα σημαντικές κλωστοϋφαντουργικές μονάδες με διασυνδέσεις στην Ευρώπη. Οι λόγοι ήταν η άφθονη και δωρεάν ενέργεια που παρείχαν τα νερά

του ποταμού Αράπιτσα, καθώς και οι γνώσεις των Ναουσαίων στην υφαντουργία και τα συναφή επαγγέλματα. Μέχρι πρόσφατα, η κλωστοϋφαντουργία κυριαρχούσε απόλυτα στην τοπική οικονομία. Όμως, οι μεγάλες αλλαγές που συντελέστηκαν τα τελευταία χρόνια στο συγκεκριμένο κλάδο διεθνώς (απώλεια ανταγωνιστικότητας λόγω της δυναμικής παρουσίας στην παγκόσμια αγορά κλωστοϋφαντουργικών προϊόντων από χώρες χαμηλού κόστους, κυρίως χωρών της Άπω Ανατολής) είχαν σοβαρές συνέπειες και για τη Νάουσα. Οι περισσότερες μονάδες έκλεισαν, ενώ μόνον ορισμένες προχώρησαν σε επενδύσεις με τη μεταφορά των εγκαταστάσεών τους εκτός πόλεως και τον εκσυγχρονισμό του μηχανολογικού εξοπλισμού τους. Αυτές οι εγκαταστάσεις αναπτύχθηκαν κυρίως στην περιοχή της Στενημάχου και επί της επαρχιακής οδού Βέροιας- Έδεσσας.

Σε αντίθεση με την κλωστοϋφαντουργία, ο τομέας της οινοποιίας βρίσκεται σε άνθηση. Μέχρι τα μέσα της δεκαετίας του 1960, η παραγωγή κρασιού ήταν πολύ περιορισμένη. Έκτοτε έγινε σημαντική προσπάθεια αναζωογόνησης της αμπελοκαλλιέργειας με παραδοσιακές ποικιλίες. Έκταση περίπου 1.400 στρεμμάτων κατοχυρώθηκε ως Αμπελουργική Ζώνη Ονομασίας Προέλευσης και το κόκκινο ξηρό υψηλόβαθμο κρασί που παράγεται από το ξινόμαυρο αμπέλι, αναγνωρίστηκε ως κρασί Ανωτέρας Ποιότητας Ονομασίας Προέλευσης. Η ποιότητα των κρασιών της Νάουσας έχει αναγνωρισθεί διεθνώς. Μάλιστα, το 1987 ανακηρύχθηκε Διεθνής Πόλη Οίνου και Αμπέλου. Συνολικά για τον κλάδο της οινοποιίας, όπως διαπιστώνεται από το ΤΑΠ, τα περιθώρια ανάπτυξης είναι μακροπρόθεσμα πολύ καλά, γεγονός που οφείλεται στην υψηλή ποιότητα του παραγόμενου προϊόντος.

Όπως έχει ήδη αναφερθεί, η συντριπτική πλειονότητα των μεταποιητικών επιχειρήσεων στην περιοχή συγκεντρώνεται στην Νάουσα και στην Στενήμαχο, που αποτελούν πόλο έλξης λόγω:

- της παράδοσης βιομηχανικής δραστηριότητας,
- της ευκολίας πρόσβασης λόγω της ύπαρξης οδικού και σιδηροδρομικού δικτύου,
- της ύπαρξης επιχειρήσεων παραγωγής πρώτων υλών (νηματοουργίες, κλπ.) που επιτρέπουν την ανάπτυξη παράλληλων δραστηριοτήτων (έτοιμο ένδυμα για παράδειγμα), και της ύπαρξης εργατικού δυναμικού με καλλιεργημένη την νοοτροπία της βιομηχανικής εργασίας

Συμπεράσματα για την δευτερογενή παραγωγή στην Νάουσα

Η μεταποίηση για πολλά χρόνια αποτελούσε κυρίαρχη μορφή δραστηριότητας, κυρίως στην περιοχή της Νάουσας, ενώ παράλληλα έδινε την δυνατότητα για

προσπορισμό συμπληρωματικού εισοδήματος και από την γεωργία. Αποτελούσε κοινή διαπίστωση το γεγονός ότι ήταν το κέντρο ουσιαστικά της ελληνικής κλωστοϋφαντουργίας, ενώ μαζί με την περιοχή της Βέροιας, διακινούσε το 80% σχεδόν των νωπών φρούτων προς το εξωτερικό.

Ωστόσο τα τελευταία χρόνια, μια σειρά προβλημάτων όπως:

η αδυναμία προσαρμογής στις νέες απαιτήσεις των αγορών, όπως η βελτιωμένη και σταθερή ποιότητα, η αύξηση του ανταγωνισμού τόσο από εγχώριες επιχειρήσεις όσο και από επιχειρήσεις του εξωτερικού, οι μειωμένες επενδύσεις λόγω των χαμηλών ποσοστών επιχορήγησης μέσω των Αναπτυξιακών Νόμων σε σχέση με άλλες περιοχές, οι διαρθρωτικές ενδογενείς αδυναμίες των τοπικών επιχειρήσεων, και το ελλειπές Μάρκετινγκ των προϊόντων, έχει οδηγήσει στην σημαντική μείωση του δευτερογενούς τομέα στην περιοχή, η οποία αποτυπώνεται και στα υψηλότερα ποσοστά ανεργίας, με χαρακτηριστικότερο παράδειγμα το 35% στην περιοχή της Νάουσας.

Παρ' όλα αυτά σήμερα:

- απασχολεί μεγάλο κομμάτι του τοπικού πληθυσμού, κυρίως στην νηματοουργία και υφαντουργία και στην εμπορία και τυποποίηση νωπών φρούτων,
- αξιοποιεί σε μεγάλο βαθμό τα τοπικά παραγόμενα γεωργικά προϊόντα,
- συγκρατεί σε κάποιο βαθμό τα επίπεδα της ανεργίας,
- προσφέρει κατευθύνσεις για μελλοντική ανάπτυξη.

γ. Ο τριτογενής τομέας

Στις εμπορικές επιχειρήσεις της περιοχής, εντάσσονται τα καταστήματα λιανικής, χονδρικής πώλησης, εταιρίες εξαγωγής κυρίως αγροτικών προϊόντων και επιχειρήσεις παροχής υπηρεσιών. Το εμπόριο έχει οργανωθεί σύμφωνα με τα πρότυπα των μεγαλουπόλεων, καθώς αυξήθηκαν τα καταστήματα χονδρικής πώλησης, οι αντιπροσωπείες και τα Super Markets (χονδρική-λιανική πώληση), και παρέχονται διάφορες ευκολίες στους συναλλασσομένους (χαμηλές τιμές, δόσεις κλπ.). Για το λόγο αυτό, έχει μειωθεί σημαντικά στο εμπόριο, η εξάρτηση της περιοχής από την Θεσσαλονίκη.

Ως προς το εξωτερικό εμπόριο, ο Νομός Ημαθίας γενικότερα, ήταν και είναι από τα κύρια εξαγωγικά και εμπορικά κέντρα προς τις χώρες της Ευρωπαϊκής Ένωσης και τις χώρες της πρώην Ανατολικής Ευρώπης. Έτσι, τα οπωροκηπευτικά (ροδάκινα, νεκταρίνια, αχλάδια, μήλα, σπαράγγια), αλλά και τα μεταποιημένα φρούτα

(κομπόστες φρούτων), καθώς και τα κλωστοϋφαντουργικά προϊόντα (φλοκάτες, κουβέρτες, νήματα) και τα κρασιά, αποτελούν τα κύρια εξαγόμενα προϊόντα της περιοχής.

Ωστόσο θα πρέπει να τονιστεί το γεγονός της ύπαρξης μεγάλων ποσοτήτων γεωργικών προϊόντων που δεν παράγονται στην περιοχή, αλλά επεξεργάζονται και στο μεγαλύτερο βαθμό εξάγονται από τοπικές επιχειρήσεις, με κυριότερα παραδείγματα τα πορτοκάλια και τα λεμόνια.

Τα προηγούμενα χρόνια πάντως, οι ανταγωνίστριες προς τη δική μας χώρες, ειδικά στα ευπαθή προϊόντα του πρωτογενή τομέα παραγωγής αξιοποίησαν το συγκριτικό πλεονέκτημα της μικρής απόστασής τους από τις αγορές της δυτικής Ευρώπης, με αποτέλεσμα αρκετές αγορές να χαθούν όχι μόνο για τις επιχειρήσεις της περιοχής αλλά και για τη χώρα γενικότερα.

Παρόλα αυτά η χώρα μας έχει διεισδύσει ικανοποιητικά με τα ελληνικά μας προϊόντα στις αγορές των Βαλκανίων και τις Ρωσίας.

Ως προς τις Δημόσιες Υπηρεσίες, στη Νάουσα λειτουργούν: Ελληνικός Στρατός (Β' Μοίρα Καταδρομών), Ειρηνοδικείο, Αστυνομικό Τμήμα, Γενικό νοσοκομείο, ΤΟΕΒ, ΙΚΑ, Επαγγελματική Σχολή, υποκαταστήματα τραπεζών. Επίσης, στο Δήμο Νάουσας λειτουργεί Πολεοδομικό γραφείο και Τμήμα Αγροτικής ανάπτυξης.

Ο ΤΟΥΡΙΣΜΟΣ ΣΤΗΝ ΗΜΑΘΙΑ ΚΑΙ ΤΗΝ ΝΑΟΥΣΑ

Η τουριστική κίνηση χαρακτηρίζεται από ποικιλότητα τόσο στην μορφή των τουριστών, ανά τουριστική δραστηριότητα (αθλητές, φυσιολάτρες, επιστήμονες κλπ), όσο και στην έντασή της στην διάρκεια του έτους. Με εμπειρικά στοιχεία, περισσότερο, από το τμήμα τουρισμού της Ν.Α. Ημαθίας αλλά και με επίσημα, από λοιπούς φορείς της περιοχής, διαπιστώνεται καταρχήν ότι κατά τους χειμερινούς μήνες με χιόνωση, παρατηρείται μια συγκέντρωση τουριστών στο χιονοδρομικό κέντρο του Σελίου που φτάνει έως και τις 8 χιλιάδες κάθε Σαββατοκύριακο, ενώ αντίστοιχα στο Χ.Κ. των 3-5 Πηγαδιών φτάνει τις 4-5 χιλιάδες κάθε Σαββατοκύριακο. Κατά την διάρκεια των γιορτών της Αποκριάς της Νάουσας (15μερο) με ανεπίσημα στοιχεία της Τροχαίας Ναούσης εισρέουν στην ευρύτερη περιοχή 25 έως 30 χιλιάδες επισκέπτες. Επίσης, και καθ' όλη την διάρκεια του έτους υπολογίζονται από την Ένωση Οινοπαραγωγών του Αμπελώνα της Μακεδονίας (ΕΝΟΑΜ) και τους τοπικούς οινοπαραγωγούς περί τους 10.000 επισκέπτες στα επισκέψιμα οινοποιία. Η κίνηση στο χαρακτηρισμένο ως ιδιαίτερου φυσικού κάλλους

άλσος του Αγίου Νικολάου, υπολογίζεται σε 800.000 επισκέπτες ετησίως με μεγαλύτερη ένταση τους καλοκαιρινούς μήνες. Στον αρχαιολογικό χώρο της Βεργίνας υπολογίζονται ότι κόβονται περισσότερα από 400.000 εισιτήρια ετησίως, που παρ' όλο του ότι δεν βρίσκεται στην περιοχή πρέπει να σημειωθεί ότι οι 100.000 με 120.000 (30% του συνόλου) περίπου εκδράμουν και σε σημεία του ορεινού όγκου του Βερμίου για να συνδυάσουν την επίσκεψή τους και με λοιπές παραστάσεις από άλλα σημεία επίσκεψης. Επίσης τα μοναστήρια και τα παρεκκλήσια στις παρυφές του Βερμίου είναι σημαντικός πόλος έλξης για χιλιάδες επισκέπτες και προσκυνητές (πχ. Ι.Ν. Παναγίας Σουμελά, Αγ. Γεώργιος Περιστερεώτας κλπ), όχι μόνο κατά την διάρκεια του εορτασμού των μονών αυτών αλλά καθ' όλο το έτος. Στο ξενοδοχείο "Βέρμιο" Νάουσας αλλά και τα λοιπά ξενοδοχεία της περιοχής υπολογίζεται ότι πραγματοποιούνται 40 έως 50 συνέδρια ετησίως με 20 έως 50 συνέδρους κάθε φορά. Τέλος κάθε καλοκαίρι επισκέπτονται τις εγκαταστάσεις των δύο χιονοδρομικών κέντρων και των παρακείμενων οικισμών (Άγιος Παύλος κλπ) για προετοιμασία 10 έως 15 ποδοσφαιρικές ομάδες όλων των εθνικών κατηγοριών (με τριάντα περίπου μέλη η κάθε αποστολή), για τουλάχιστον δύο εβδομάδες η κάθε μια. Ακόμη, θετική είναι η παρουσία μονάδων Αγροτουρισμού που έχει ανεβάσει το μέγεθος των εισερχομένων τουριστών τόσο από την ποσοτική όσο, πολύ περισσότερο, από την ποιοτική προσέγγιση της παρουσίας τους στον χώρο.

Από την ποσοτική αυτή καταγραφή φαίνεται ξεκάθαρα ότι η κρίσιμη μάζα που αφορά την τουριστική ανάπτυξη στην Ημαθία χωροθετείται στην περιοχή του Δήμου της Νάουσας.

Τα πλεονεκτήματα που διαθέτει η περιοχή σε σχέση με τον τουριστικό τομέα, συνοπτικά είναι τα εξής:

- Ύπαρξη χώρων μεγάλου αρχαιολογικού ενδιαφέροντος (Μακεδονικοί τάφοι Λευκαδίων- Χαρίεσσας, Σχολή Αριστοτέλους, Αρχαίο Θέατρο κλπ.) και εγγύτητα σε άλλους (Βεργίνα, Πέλλα, Δίον κλπ) γεγονός που επιτρέπει την προσφορά ολοκληρωμένου τουριστικού- πολιτιστικού προϊόντος.
- Πλούσια και χαρακτηριστική πολιτιστική, παράδοση και αρχιτεκτονική κληρονομιά.
- Περιοχή ιδιαίτερου φυσικού κάλλους.
- Ύπαρξη μιας σταθερής βάσης τουριστικού χαρακτήρα που έχει αναπτυχθεί τα τελευταία χρόνια.

- Ορεινός όγκος από τον οποίο διέρχεται το παγκοσμίου φήμης ορειβατικό μονοπάτι E4.
- Ύπαρξη δύο αξιόλογων χιονοδρομικών κέντρων και του μεγάλης φήμης άλσος Αγίου Νικολάου.
- Πληθώρα αθλητικών εγκαταστάσεων προετοιμασίας αθλητικών ομάδων.
- Ύπαρξη περιοχής Natura 2000 και Οινικής ζώνης Ο.Π.Α.Π.
- Εγγύτητα σε σημαντικά αστικά κέντρα.

Είναι προφανές ότι η εκτίμηση της εν δυνάμει ζήτησης στην περιοχή δεν μπορεί να είναι άλλη από αυξητική, με προσπάθειες όμως από όλους τους εμπλεκόμενους φορείς, ώστε η αναμενόμενη τουριστική έκρηξη στην περιοχή δεν θα διαβρώσει τον παραδοσιακό χαρακτήρα της αλλά θα δώσει τα εχέγγυα για την αειφόρο ανάπτυξη μέσα από την προστασία του περιβάλλοντος και την εμμονή σε ποιοτικότερες διαδικασίες που τόσο μεγάλη ανάγκη το έχει ο ελληνικός τουρισμός.

Ο Δήμος Ηρωικής Πόλεως Νάουσας έχει καταλήξει σε ένα προγραμματικό πλαίσιο αναφορικά με την ανάπτυξη του τουρισμού στην περιοχή που με συγκεκριμένους στόχους πρόκειται να δώσει συγκεκριμένα αποτελέσματα:

A) με πολιτικές “ΕΝΙΣΧΥΣΗΣ ΤΗΣ ΖΗΤΗΣΗΣ” του τουριστικού προϊόντος μέσα από την δημιουργία εκείνων των συνθηκών που θα αυξήσουν την πολυμορφία και την ποιότητα του προσφερόμενου προϊόντος και θα αναζητήσουν το υψηλό εισόδημα με παράλληλη προσπάθεια μείωσης της εποχικότητας, επιμήκυνσης της περιόδου και έντασης στην προβολή και προώθηση των πλεονεκτημάτων της περιοχής, και

B) με πολιτικές “ΕΝΙΣΧΥΣΗΣ ΤΗΣ ΠΡΟΣΦΟΡΑΣ” βασικά με την ενίσχυση των προσπαθειών για την βελτίωση αλλά και τον εμπλουτισμό του μείγματος των προσφερόμενων υπηρεσιών αλλά και την συνεχή βελτίωση των υποδομών και την ενίσχυση των ιδιωτικών επενδύσεων.

ΜΟΡΦΕΣ ΤΟΥΡΙΣΤΙΚΩΝ ΔΡΑΣΤΗΡΙΟΤΗΤΩΝ ΠΟΥ ΑΝΑΠΤΥΣΣΟΝΤΑΙ ΣΤΗΝ ΕΥΡΥΤΕΡΗ ΠΕΡΙΟΧΗ

Ο Τουρισμός και ιδιαίτερα ο εναλλακτικός τουρισμός δε μπορεί να νοηθεί αποκομμένος και ανεξάρτητος από το σύνολο των δραστηριοτήτων που επιδρούν σε αυτόν. Έτσι λοιπόν παρουσιάζεται παρακάτω μια ανάλυση όλων των δραστηριοτήτων που αναπτύσσονται δυναμικά στην ευρύτερη περιοχή του Δήμου μας.

Αρχαιολογικός-Πολιτισμικός Τουρισμός

Από τα πανάρχαια χρόνια η γη της Μακεδονίας αποτέλεσε κέντρο ανάπτυξης πολλών πολιτισμών. Τα ευρήματα που έχουν ανακαλυφθεί σε όλη σχεδόν την ευρύτερη περιοχή καταμαρτυρούν την πλούσια πολιτιστική κληρονομιά που υπάρχει. Στην περιοχή μας υπάρχουν ανακαλύψεις της εποχής των αρχαίων Μακεδόνων με πολύ σημαντικά ευρήματα όπως, οι τάφοι της Κρίσεως, Λύσωνος και Καλλικλέους, Αθλητών, Ανθεμίων και του Κίγχ στα Λευκάδια και η σχολή του Αριστοτέλη στην Μίεζα όπου ο αρχαίος φιλόσοφος δίδαξε τον Μέγα Αλέξανδρο, αλλά και στον ίδιο χώρο ανασκάφηκε και το αρχαίο θέατρο που είναι ένα στολίδι και απόδειξη της άνθησης του πολιτισμού της εποχής.

Όμως, η πολιτιστική κληρονομιά περνά διαχρονικά μέσα από την καθημερινή ζωή των κατοίκων της περιοχής και δημιουργεί ένα σύνολο από παραδόσεις, ήθη και έθιμα που διατηρούνται ζωντανά μέχρι και σήμερα. Το φημισμένο καρναβάλι της Νάουσας με τις φιγούρες των Γεννίτσαρων και της Μπούλας αναβιώνει κάθε χρόνο πανάρχαια έθιμα που ξεκινούν από τα διονυσιακά δρώμενα και φτάνουν στα χρόνια του αγώνα κατά της Τουρκοκρατίας. Οι κατά καιρούς εκδηλώσεις των πολυάριθμων πολιτιστικών συλλόγων των οικισμών της περιοχής (Αυγομαχίες Λευκαδίων, Ειρηνουπόλεα κλπ), το παγκοσμίου φήμης φεστιβάλ CHIOF που διοργανώνεται από τον σύλλογο Νάουσας “Πυρσός” κάθε χρόνο, προσδίδουν ένα ιδιαίτερο χρώμα και γίνονται πόλος έλξης ανθρώπων με ειδικές προτιμήσεις- όπως ερευνητές, ιστορικοί, λαογράφοι, φοιτητές κλπ.

Θρησκευτικός Τουρισμός

Κατά την Βυζαντινή περίοδο και έπειτα, το ρεύμα του Ορθόδοξου χριστιανισμού είναι πολύ δυναμικό και στην περιοχή. Πλήθος μοναστηριών και εκκλησιών διαμορφώνουν ένα πολυσύνθετο πλέγμα ανάπτυξης έρευνας και ταυτόχρονα θρησκευτικής κατάνυξης. Η ιερά μονή του Τιμίου Προδρόμου, η Ι.Μ. Παναγίας Σουμελά, και τα παρεκκλήσια στις καταπράσινες παρυφές του Βερμίου: ο Ιερός Ναός Τιμίου Προδρόμου, ο Άγιος Γεώργιος Περιστερεώτας, η Αγία Τριάδα, ο Άγιος Θεολόγος, η έξω Υπαπαντή, επίσης το πανέμορφο εκκλησάκι της Ζωοδόχου Πηγής Χαρίεσσας, ο ιστορικός Ι.Ν. Ζερβοχωρίου κλπ συνθέτουν μια μοναδική, μοναστηριακού περιεχομένου διαδρομή διανθισμένη με την φυσική ομορφιά που προσφέρει ο ορεινός όγκος του Βερμίου.

Συνεδριακός τουρισμός

Μια νέα μορφή τουρισμού για τα δεδομένα της Ελλάδας έχει αρχίσει τα τελευταία χρόνια να κάνει δυναμικά την εμφάνισή της, αυτή του συνεδριακού τουρισμού. Όλο και περισσότεροι φορείς και οργανισμοί διοργανώνουν στα πλαίσια των επιμορφωτικών τους προγραμμάτων ενημερωτικές ημερίδες, διημερίδες, συνέδρια, εκπαιδευτικές συγκεντρώσεις κτλ. Όλες αυτές οι δραστηριότητες συνήθως υποστηρίζονται από συνοδευτικές εκδηλώσεις που διανθίζουν τις ημέρες παραμονής των εκπαιδευόμενων, εκπαιδευτικών, συνέδρων κτλ. Έτσι μια σειρά από τέτοιου είδους εκδηλώσεις σε συνεργασία με διάφορους φορείς της περιοχής και αξιοποιώντας με τον τρόπο αυτό το πλούσιο τουριστικό προϊόν του τόπου, μπορούν να προσδώσουν πολλαπλασιαστικά φαινόμενα θετικής αντίδρασης. Το αυξανόμενο αυτό ρεύμα παρουσιάζει πολλά πλεονεκτήματα αφού συνδυάζει την εισροή επισκεπτών που ίσως να μην είχαν την δυνατότητα ποτέ να επισκεφθούν την περιοχή, με αποτέλεσμα πολύ ευνοϊκά όσον αφορά τα θέματα της προβολής μέσω των διαδικασιών του “word of mouth” αλλά και ταμειακά, μιας και οι οικονομικές απολαβές όλων των εμπλεκόμενων στο κύκλωμα της εξυπηρέτησης του συνεδριακού τουρισμού είναι ιδιαίτερα ικανοποιητικές.

Αθλητικός τουρισμός

Ο ορεινός όγκος του Βερμίου είναι αυτός που κατά καιρούς προσελκύει έναν μεγάλο αριθμό αθλητικών ομάδων που ενδιαφέρονται να κάνουν την προετοιμασία τους σε όσο το δυνατόν καλύτερες συνθήκες. Έτσι – και ειδικά από το 1987 και έπειτα όταν η Εθνική Ομάδα Μπάσκετ κάνοντας το βασικό στάδιο προετοιμασίας της στη Νάουσα, κατέκτησε το χρυσό μετάλλιο στους Πανευρωπαϊκούς αγώνες – πολλές τέτοιες ομάδες όλων των αθλημάτων και κατηγοριών αποφασίζουν να πραγματοποιήσουν τις προπονήσεις τους και να ολοκληρώσουν την προετοιμασία τους στις πανέμορφες παρυφές του Βερμίου, που και άφθονο οξυγόνο προσφέρουν αλλά και το απαραίτητο υψόμετρο που βοηθά στην βελτίωση της φυσικής κατάστασης των αθλητών.

Βεβαίως ένας άλλος πόλος έλξης αθλητών στην περιοχή είναι και οι εγκαταστάσεις στα δύο χιονοδρομικά κέντρα του Βερμίου που κατά καιρούς φιλοξενούν μεγάλα αθλητικά γεγονότα, όπως πανελλήνιοι αγώνες αντοχής και κατάβασης αλλά ακόμη και διεθνείς αγώνες. Πρόσφατα δε με την ολοκλήρωση του κλειστού Κολυμβητηρίου Ολυμπιακών διαστάσεων στην περιοχή του Αγίου Νικολάου έχει ξεκινήσει και η εισροή αθλητών του υδάτινου στίβου.

Φυσιολατρικός, Ορεινός, Χειμερινός, Περιηγητικός

Από τις βασικότερες μορφές ανάπτυξης του εναλλακτικού τουρισμού στην περιοχή της Ημαθίας φαντάζει να είναι ο Φυσιολατρικός τουρισμός και γενικότερα αυτή η μορφή που ως επίκεντρο έχει τη μοναδικότητα του φυσικού τοπίου της περιοχής.

Ο μεγάλος υδάτινος πλούτος δημιουργώντας τις προϋποθέσεις για τεράστια δενδροκάλυψη στην περιοχή και οι κορυφές με τα ποτάμια και τις πηγές αποτελούν ισχυρό πόλο έλξης για όποιον επιθυμεί να έλθει κοντά στη φύση. Η περιοχή προσφέρεται για υπαίθριες δραστηριότητες από ορειβατικές διαδρομές στο δίκτυο των ορεινών μονοπατιών που διαπερνούν το διεθνές ορειβατικό μονοπάτι E4, αναβάσεις βουνών, αναρριχήσεις, ποδήλατο βουνού, πτήσεις με αλεξίπτωτο πλαγιάς - το γνωστό «παραπέντε»-, κωπηλασία, αλλά και εκδρομές για αναζητήσεις ειδικών βοτάνων και λουλουδιών της περιοχής, ή ακόμα και φωτογραφίες.

Η διαφορικότητα των εναλλακτικών δραστηριοτήτων που προσφέρει η περιοχή είναι τόσο μεγάλη και πολυσύνθετη που την αναγάγει σε ένα κέντρο ανάπτυξης του φυσιολατρικού τουρισμού.

Θεματικός Τουρισμός

Μια νέα μορφή αναπτυσσομένου τουρισμού είναι και ο θεματικός τουρισμός. Είναι η αναζήτηση δρώμενων ή χώρων και γενικότερα «θεμάτων» από συγκεκριμένους επισκέπτες οι οποίοι ενδιαφέρονται ιδιαίτερα για αυτά τα ειδικά θέματα.

Μια σύντομη παρουσίαση τέτοιων θεμάτων για την περιοχή μπορεί να αναφερθεί στις εκδηλώσεις αναφορικά με την προβολή του κρασιού κάθε χρόνο με την συνολική παρουσίαση του σαν μέσο ανάπτυξης τόσο οικονομικά όσο και πολιτισμικά. Επίσης την παρουσίαση της βιομηχανικής κληρονομιάς της περιοχής της Νάουσας με την ανάλυση των δομών ανάπτυξης της βιομηχανίας στην περιοχή στις αρχές του προηγούμενου αιώνα αλλά και η διερεύνηση της Μακεδονίτικης Αρχιτεκτονικής δομής στα εναπομείναντα κτίρια στους οικισμούς της περιοχής. Αυτά τα θέματα είναι πραγματικά πόλοι έλξης στην περιοχή ειδικών τουριστών – επισκεπτών (επιστήμονες, φοιτητές κτλ) οι οποίοι αναζητούν την σφαιρικότερη γνώση και τον εμπλουτισμό των εμπειριών τους στα συγκεκριμένα θέματα.

Πίνακας 9: Ξενοδοχεία, Ξενώνες, Διαμονή - Κατάλογος καταλυμάτων

ΤΙΤΛΟΣ	ΠΕΡΙΟΧΗ	ΔΙΕΥΘΥΝΣΗ
Ξενοδοχεία		
<u>3-5 ΠΗΓΑΔΙΑ</u>	3-5 Πηγάδια	
<u>DELLAGIO</u>	Νάουσα	Μεγ. Αλεξάνδρου
<u>GERMA CHALET & SPA</u>	Μεταμόρφωση	
<u>Ακρόριον Hotel</u>	Άγιος Παύλος	
<u>ΑΜΠΕΛΩΝΑΣ</u>	Άγιος Νικόλαος	
<u>ΑΣΤΕΡΑΣ</u>	Κόμβος Εσπερίδων	2° χλμ Νάουσας - Βέροιας
<u>ΑΧΙΛΛΕΙΟΝ</u>	Άγιος Παύλος	
<u>ΒΕΡΜΙΟΝ</u>	Άγιος Νικόλαος	
<u>ΒΙΛΑ ΑΝΘΕΜΙΑ</u>	Ισβόρια	
<u>ΔΡΥΑΔΕΣ</u>	Χώρας νερό - Μηλίτσα	
<u>ΕΣΠΕΡΙΔΕΣ SPA HOTEL</u>	Κόμβος Εσπερίδων	2° χλμ Νάουσας - Βέροιας
<u>ΝΑΟΥΣΑ NATURA</u>	Άγιος Παύλος	
<u>ΝΗΣΙ ΜΑΡΓΑΡΙΤΑΣ</u>	Άγιος Νικόλαος	
<u>Παλαιά Πόλη</u>	Νάουσα	Βασ. Κωνσταντίνου 32
<u>ΧΑΓΙΑΤΙ</u>	Νάουσα	Εθν. Αντίστασης και Αριστοτέλους
ΤΙΤΛΟΣ	ΠΕΡΙΟΧΗ	ΔΙΕΥΘΥΝΣΗ
Ξενώνες		
<u>CHALET «ΠΑΡΕΑ»</u>	Μεταμόρφωση	
<u>ΝΙΑΟΥΣΤΑ</u>	Χώρας νερό - Μηλίτσα	
<u>PLEIADES RESORT</u>	Άγιος Παύλος	
<u>Remos Πέτρινες Κατοικίες</u>	Άγιος Παύλος	
<u>Sfendamos Wood Village</u>	Άγιος Παύλος	
<u>ΑΓΚΩΝΑΡΙ</u>	Μεταμόρφωση	
<u>ΑΓΝΑΝΤΙ</u>	Αρκοχώρι	
<u>ΑΝΕΜΟΕΣΣΑ</u>	Αρκοχώρι	
<u>Βίλλα Βαδόλα</u>	Αρκοχώρι	
<u>ΓΑΛΗΝΗ</u>	Αρκοχώρι	
<u>ΕΠΑΥΛΗ ΕΛΙΖΑ</u>	Λαζαράσκα	Λόφος αγ. Θεολόγου
<u>ΕΡΑΤΕΙΝΟ</u>	Κόμβος Εσπερίδων	3ο χλμ Νάουσας - Βέροιας
<u>ΚΟΡΦΗ</u>	Αρκοχώρι	
<u>ΛΥΔΙΑ ΛΙΘΟΣ</u>	Μεταμόρφωση	
<u>ΜΕΣΟΧΩΡΙ</u>	Αρκοχώρι	
<u>ΜΗΛΙΤΣΑ</u>	Χώρας νερό - Μηλίτσα	
<u>ΜΥΛΟΣ</u>	Αρκοχώρι	
<u>ΝΙΚΟΛΑΣ</u>	Άγιος Νικόλαος	
<u>ΠΑΝΣΙΟΝ ΠΑΝΘΕΟΝ</u>	Νάουσα	Αγ. Θεοφάνους 31, Αλώνια
<u>ΦΙΛΙΣΤΟΡ</u>	Νάουσα	Ανταρτών 20, Νάουσα

Πηγή: www.naoussa.gr

Συμπεράσματα για την τριτογενή παραγωγή στην Νάουσα

Όπως τονίστηκε ήδη, η παροχή υπηρεσιών του τριτογενούς τομέα, με έμφαση κυρίως στον τουρισμό, κύρια στις εναλλακτικές του μορφές, αποτελεί ήδη μια δυναμική δραστηριότητα στην περιοχή η οποία, με τις κατάλληλες παρεμβάσεις μπορεί να αναπτυχθεί περαιτέρω προσφέροντας εναλλακτικές πηγές εισοδήματος στους κατοίκους της περιοχής.

Η ανάλυση των ποιοτικών και ποσοτικών στοιχείων, μας επιτρέπει να εξάγουμε μια σειρά συμπερασμάτων που θα αποτελέσουν και την βάση για τον σχεδιασμό των απαιτούμενων παρεμβάσεων. Μπορούμε λοιπόν να σημειώσουμε τα εξής:

-Παρατηρείται μια χωρική συγκέντρωση της τουριστικής δραστηριότητας κυρίως στην περιοχή της Νάουσας.

-Συνδυάζει πόλους έλξης τουριστικής κίνησης διαφορετικής μορφής, όπως τα χιονοδρομικά κέντρα, τα αρχαιολογικά μνημεία, και οι φυσικές ομορφιές.

-Παρατηρείται μεγάλη εξάρτηση από την εύρυθμη λειτουργία των δύο χιονοδρομικών κέντρων, που αποτελούν τον κύριο πόλο έλξης επισκεπτών κατά την διάρκεια του χειμώνα, αλλά και κατά τους θερινούς μήνες για προετοιμασία αθλητικών ομάδων.

-Η ύπαρξη άλλωστε των δύο χιονοδρομικών κέντρων δημιουργεί και τις προϋποθέσεις πολυαπασχόλησης αφού δημιουργούν πλήθος εποχικών εργασιών για το τοπικό δυναμικό.

-Συγκεντρώνεται μεγάλος αριθμός επισκεπτών στο άλσος του Αγίου Νικολάου, σχεδόν αποκλειστικά όμως για μονοήμερες εξορμήσεις και όχι για παραμονή και διανυκτέρευση.

-Ο μικρός αριθμός των υπάρχουσών κλινών στην περιοχή αποτελεί αποτρεπτικό παράγοντα για την έλευση οργανωμένων ομάδων επισκεπτών.

-Υπάρχουν "γεγονότα" (events) που προσελκύουν μεγάλο αριθμό επισκεπτών στην περιοχή, όπως το Καρναβάλι της Νάουσας και οι Δρόμοι του Κρασιού, τα οποία όμως το τελευταίο διάστημα μόνο άρχισαν να αξιοποιούνται επαρκώς για την περαιτέρω τουριστική προβολή, ούτως ώστε οι επισκέπτες αυτοί να πείθονται να ξανα-επισκεφθούν την περιοχή.

-Ο μικρός αριθμός των διανυκτερεύσεων σε σχέση με τον αριθμό των επισκεπτών, δίνει ως αποτέλεσμα την αδυναμία της περιοχής να προσφέρει τους τρόπους δημιουργικής διασκέδασης στους επισκέπτες, αν και διαθέτει τις απαραίτητες

προϋποθέσεις (χώρους άθλησης, αρχαιολογικά μνημεία, πολιτισμική κληρονομιά, τοπία μεγάλης φυσικής ομορφιάς, κλπ.).

-Υπάρχουν μια σειρά ανταγωνιστικών πλεονεκτημάτων για την περιοχή, πέρα από τους πόλους έλξης που διαθέτει, όπως η ευκολία πρόσβασης και η δυνατότητα παροχής δραστηριοτήτων εναλλακτικού τουρισμού, που παρουσιάζουν αυξημένη ζήτηση τα τελευταία χρόνια.

Επιμέρους θέματα που θα πρέπει να προσεχθούν είναι:

- Η δημιουργία ενός δικτύου σύνδεσης όλων των τουριστικών πόρων που υφίστανται στην περιοχή ώστε να υπάρχει η δυνατότητα επισκεψιμότητας σε διάφορα σημεία και σε διάφορες περιόδους του έτους.
- Η συνεργασία όλων των φορέων στην προσπάθεια ανάπτυξης ενός δυναμικού σχεδίου προβολής της περιοχής σε εθνικό αλλά και διεθνές επίπεδο.
- Η αύξηση της δυνατότητας δημιουργικής απασχόλησης των επισκεπτών με τον εμπλουτισμό των δραστηριοτήτων εναλλακτικού τουρισμού.
- Η ενίσχυση και βελτίωση της τουριστικής υποδομής σε όλα τα επίπεδα, από το οδικό δίκτυο έως την ανάδειξη των τουριστικών προορισμών σε χώρους ευπρεπείς με προσφορά υπηρεσιών ποιότητας.
- Η ταχεία πρόσβαση από το μητροπολιτικό κέντρο της Θεσσαλονίκης προς την περιοχή.

Παρακάτω γίνεται η παρουσίαση των επιχειρήσεων της περιοχή Νάουσας ανά νομική μορφή και ανά κωδικό δραστηριότητας κατά ΣΤΑΚΟΔ 2008, με στοιχεία από την βάση δεδομένων του Επιμελητηρίου Ημαθίας.

Πίνακας 10: Επιχειρήσεις Δήμου Ηρωικής Πόλεως Νάουσας

ΚΩΔ.	ΔΡΑΣΤΗΡΙΟΤΗΤΑ (ΣΤΑΚΟΔ 2008)	ΝΟΜΙΚΗ ΜΟΡΦΗ												
		Α.Ε.	ΑΤΟΜΙΚΗ	ΕΠΕ	ΕΤΕΡ/ΜΗ	ΚΛΗΡΟΝΟΜΙΑ	ΚΟΙΝΟΠΡΑΞΙΑ	ΚΟΙΝΩΝΙΑ	ΜΟΝΟΠΡΟΣΩΠΗ	ΟΜΟΡΡΥΘΜΗ	ΣΥΝΕΤΑΙΡΙΣΜΟΣ	ΥΠΟΚΑΤΑΣΤΗΜΑ	ΥΠΟΚΑΤΑΣΤΗΜΑ	
A	ΓΕΩΡΓΙΑ, ΔΑΣΟΚΟΜΙΑ ΚΑΙ ΑΛΙΕΙΑ													
1	Φυτική και ζωική παραγωγή, θήρα και συναφείς δραστηριότητες		9							4			13	
2	Δασοκομία και υλοτομία		3							1			4	
3	Αλιεία και υδατοκαλλιέργεια												0	
B	ΟΡΥΧΕΙΑ ΚΑΙ ΛΑΤΟΜΕΙΑ													
5	Εξόρυξη άνθρακα και λιγνίτη												0	
6	Άντληση αργού πετρελαίου και φυσικού αερίου												0	
7	Εξόρυξη μεταλλευμάτων												0	
8	Λοιπά ορυχεία και λατομεία												0	
9	Υποστηρικτικές δραστηριότητες εξόρυξης												0	
Γ	ΜΕΤΑΠΟΙΗΣΗ													
10	Βιομηχανία τροφίμων	1	49	1	1					6		2	1	61
11	Ποτοποιία	2	6	2						4	1			15
12	Παραγωγή προϊόντων καπνού													0
13	Παραγωγή κλωστοϋφαντουργικών υλών	3	4	1						2				10
14	Κατασκευή ειδών ένδυσης	1	34	1						3				39
15	Βιομηχανία δέρματος και δερμάτινων ειδών		1											1

16	Βιομηχανία ξύλου και κατασκευή προϊόντων από ξύλο και φελλό, εκτός από έπιπλα· κατασκευή ειδών καλαθοποιίας και σπαρτοπλεκτικής	1	14					2	7				24
17	Χαρτοποιία και κατασκευή χάρτινων προϊόντων												0
18	Εκτυπώσεις και αναπαραγωγή προεγγεγραμμένων μέσων		2						2				4
19	Παραγωγή οπτάνθρακα και προϊόντων διύλισης πετρελαίου												0
20	Παραγωγή χημικών ουσιών και προϊόντων	1	1						1				3
21	Παραγωγή βασικών φαρμακευτικών προϊόντων και φαρμακευτικών σκευασμάτων												0
22	Κατασκευή προϊόντων από ελαστικό (καουτσούκ) και πλαστικές ύλες	3	6	1				2	2				14
23	Παραγωγή άλλων μη μεταλλικών ορυκτών προϊόντων	1	10						4				15
24	Παραγωγή βασικών μετάλλων		6										6
25	Κατασκευή μεταλλικών προϊόντων, με εξαίρεση τα μηχανήματα και τα είδη εξοπλισμού	2	30	4					5				41
26	Κατασκευή ηλεκτρονικών υπολογιστών, ηλεκτρονικών και οπτικών προϊόντων		1		1								2
27	Κατασκευή ηλεκτρολογικού εξοπλισμού		5						1				6
28	Κατασκευή μηχανημάτων και ειδών εξοπλισμού π.δ.κ.α.	1	8	1					1				11
29	Κατασκευή μηχανοκίνητων οχημάτων, ρυμουλκούμενων και ημιρυμουλκούμενων οχημάτων		4										4
30	Κατασκευή λοιπού εξοπλισμού μεταφορών												0

31	Κατασκευή επίπλων		30						5				35
32	Άλλες μεταποιητικές δραστηριότητες		7										7
33	Επισκευή και εγκατάσταση μηχανημάτων και εξοπλισμού		13						5				18
Δ	ΠΑΡΟΧΗ ΗΛΕΚΤΡΙΚΟΥ ΡΕΥΜΑΤΟΣ, ΦΥΣΙΚΟΥ ΑΕΡΙΟΥ, ΑΤΜΟΥ ΚΑΙ ΚΛΙΜΑΤΙΣΜΟΥ												
35	Παροχή ηλεκτρικού ρεύματος, φυσικού αερίου, ατμού και κλιματισμού	1	22		3			1	5				32
Ε	ΠΑΡΟΧΗ ΝΕΡΟΥ-ΕΠΕΞΕΡΓΑΣΙΑ ΛΥΜΑΤΩΝ, ΔΙΑΧΕΙΡΙΣΗ ΑΠΟΒΛΗΤΩΝ ΚΑΙ ΔΡΑΣΤΗΡΙΟΤΗΤΕΣ ΕΞΥΓΙΑΝΣΗΣ												
36	Συλλογή, επεξεργασία και παροχή νερού												0
37	Επεξεργασία λυμάτων												0
38	Συλλογή, επεξεργασία και διάθεση απορριμμάτων· ανάκτηση υλικών		3					1					4
39	Δραστηριότητες εξυγίανσης και άλλες υπηρεσίες για τη διαχείριση αποβλήτων												0
ΣΤ	ΚΑΤΑΣΚΕΥΕΣ												
41	Κατασκευές κτιρίων	1	8		8			1	7				25
42	Έργα πολιτικού μηχανικού	1	2										3
43	Εξειδικευμένες κατασκευαστικές δραστηριότητες	1	80						7				88
Ζ	ΧΟΝΔΡΙΚΟ ΚΑΙ ΛΙΑΝΙΚΟ ΕΜΠΟΡΙΟ· ΕΠΙΣΚΕΥΗ ΜΗΧΑΝΟΚΙΝΗΤΩΝ ΟΧΗΜΑΤΩΝ ΚΑΙ ΜΟΤΟΣΙΚΛΕΤΩΝ												
45	Χονδρικό και λιανικό εμπόριο· επισκευή μηχανοκίνητων οχημάτων και μοτοσικλετών		83	1	2				10				96

46	Χονδρικό εμπόριο, εκτός από το εμπόριο μηχανοκίνητων οχημάτων και μοτοσικλετών	13	165	13	5			5	43	10			254
47	Λιανικό εμπόριο, εκτός από το εμπόριο μηχανοκίνητων οχημάτων και μοτοσικλετών	1	489	2	1	1		1	1	36			532
Η ΜΕΤΑΦΟΡΑ ΚΑΙ ΑΠΟΘΗΚΕΥΣΗ													
49	Χερσαίες μεταφορές και μεταφορές μέσω αγωγών		73					1	1				75
50	Πλωτές μεταφορές												0
51	Αεροπορικές μεταφορές												0
52	Αποθήκευση και υποστηρικτικές προς τη μεταφορά δραστηριότητες	1	12	1						5			19
53	Ταχυδρομικές και ταχυμεταφορικές δραστηριότητες		3										3
Θ ΔΡΑΣΤΗΡΙΟΤΗΤΕΣ ΥΠΗΡΕΣΙΩΝ ΠΑΡΟΧΗΣ ΚΑΤΑΛΥΜΑΤΟΣ ΚΑΙ ΥΠΗΡΕΣΙΩΝ ΕΣΤΙΑΣΗΣ													
55	Καταλύματα	1	11							1			13
56	Δραστηριότητες υπηρεσιών εστίασης	1	238	1	2			1		20			263
Ι ΕΝΗΜΕΡΩΣΗ ΚΑΙ ΕΠΙΚΟΙΝΩΝΙΑ													
58	Εκδοτικές δραστηριότητες		5							2			7
59	Παραγωγή κινηματογραφικών ταινιών, βίντεο και τηλεοπτικών προγραμμάτων, ηχογραφήσεις και μουσικές εκδόσεις												0
60	Δραστηριότητες προγραμματισμού και ραδιοτηλεοπτικών εκπομπών		1							1			2
61	Τηλεπικοινωνίες		3										3
62	Δραστηριότητες προγραμματισμού ηλεκτρονικών υπολογιστών, παροχής συμβουλών και συναφείς δραστηριότητες		6		2					3			11

63	Δραστηριότητες υπηρεσιών πληροφορίας													0
ΙΑ	ΧΡΗΜΑΤΟΠΙΣΤΩΤΙΚΕΣ ΚΑΙ ΑΣΦΑΛΙΣΤΙΚΕΣ ΔΡΑΣΤΗΡΙΟΤΗΤΕΣ													
64	Δραστηριότητες χρηματοπιστωτικών υπηρεσιών, με εξαίρεση τις ασφαλιστικές δραστηριότητες και τα συνταξιοδοτικά ταμεία													0
65	Ασφαλιστικά, ανασφαλιστικά και συνταξιοδοτικά ταμεία, εκτός από την υποχρεωτική κοινωνική ασφάλιση		1											1
66	Δραστηριότητες συναφείς προς τις χρηματοπιστωτικές υπηρεσίες και τις ασφαλιστικές δραστηριότητες	1	46						1		1			49
ΙΒ	ΔΙΑΧΕΙΡΙΣΗ ΑΚΙΝΗΤΗΣ ΠΕΡΙΟΥΣΙΑΣ													
68	Διαχείριση ακίνητης περιουσίας		9											9
ΙΓ	ΕΠΑΓΓΕΛΜΑΤΙΚΕΣ, ΕΠΙΣΤΗΜΟΝΙΚΕΣ ΚΑΙ ΤΕΧΝΙΚΕΣ ΔΡΑΣΤΗΡΙΟΤΗΤΕΣ													
69	Νομικές και λογιστικές δραστηριότητες		6											6
70	Δραστηριότητες κεντρικών γραφείων· δραστηριότητες παροχής συμβουλών διαχείρισης		3	1	1		1			2				8
71	Αρχιτεκτονικές δραστηριότητες και δραστηριότητες μηχανικών· τεχνικές δοκιμές και αναλύσεις		5	1						1				7
72	Επιστημονική έρευνα και ανάπτυξη		1											1
73	Διαφήμιση και έρευνα αγοράς		4											4
74	Άλλες επαγγελματικές, επιστημονικές και τεχνικές δραστηριότητες		3							2				5
75	Κτηνιατρικές δραστηριότητες													0

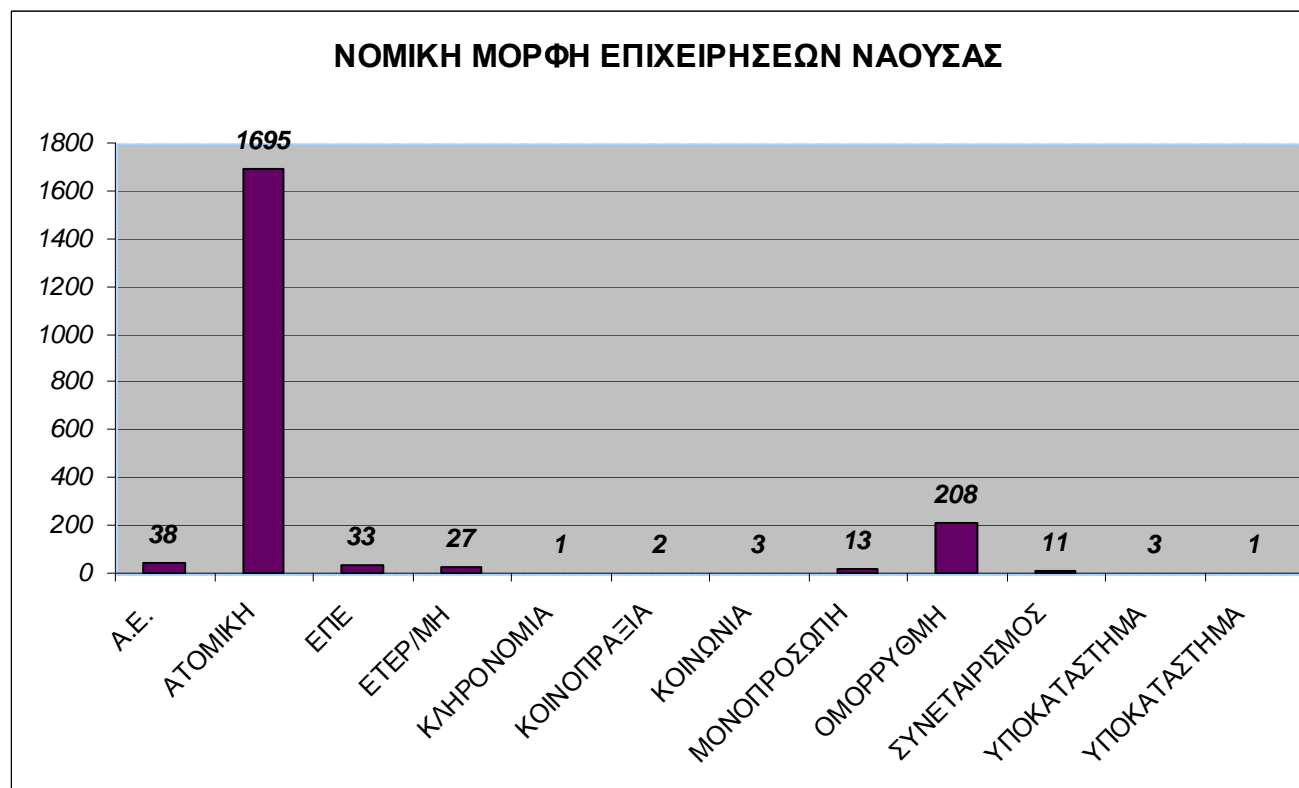
ΙΔ	ΔΙΟΙΚΗΤΙΚΕΣ ΚΑΙ ΥΠΟΣΤΗΡΙΚΤΙΚΕΣ ΔΡΑΣΤΗΡΙΟΤΗΤΕΣ												
77	Δραστηριότητες ενοικίασης και εκμίσθωσης	5							1				6
78	Δραστηριότητες απασχόλησης												0
79	Δραστηριότητες ταξιδιωτικών πρακτορείων, γραφείων οργανωμένων ταξιδιών και υπηρεσιών κρατήσεων και συναφείς δραστηριότητες	5							2				7
80	Δραστηριότητες παροχής προστασίας και έρευνας												0
81	Δραστηριότητες παροχής υπηρεσιών σε κτίρια και εξωτερικούς χώρους	8		1					1				10
82	Διοικητικές δραστηριότητες γραφείου, γραμματειακή υποστήριξη και άλλες δραστηριότητες παροχής υποστήριξης προς τις επιχειρήσεις	10											10
ΙΕ	ΔΗΜΟΣΙΑ ΔΙΟΙΚΗΣΗ ΚΑΙ ΑΜΥΝΑ · ΥΠΟΧΡΕΩΤΙΚΗ ΚΟΙΝΩΝΙΚΗ ΑΣΦΑΛΙΣΗ												
84	Δημόσια διοίκηση και άμυνα · υποχρεωτική κοινωνική ασφάλιση												0
ΙΣΤ	ΕΚΠΑΙΔΕΥΣΗ												
85	Εκπαίδευση	27							4				31
ΙΖ	ΔΡΑΣΤΗΡΙΟΤΗΤΕΣ ΣΧΕΤΙΚΕΣ ΜΕ ΤΗΝ ΑΝΘΡΩΠΙΝΗ ΥΓΕΙΑ ΚΑΙ ΤΗΝ ΚΟΙΝΩΝΙΚΗ ΜΕΡΙΜΝΑ												
86	Δραστηριότητες ανθρώπινης υγείας	1											1
87	Δραστηριότητες βοήθειας με παροχή καταλύματος												0
88	Δραστηριότητες κοινωνικής μέριμνας χωρίς παροχή καταλύματος												0

ΙΗ	ΤΕΧΝΕΣ, ΔΙΑΣΚΕΔΑΣΗ ΚΑΙ ΨΥΧΑΓΩΓΙΑ												
90	Δημιουργικές δραστηριότητες, τέχνες και διασκέδαση	4											4
91	Δραστηριότητες βιβλιοθηκών, αρχειοφυλακείων, μουσείων και λοιπές πολιτιστικές δραστηριότητες												0
92	Τυχερά παιχνίδια και στοιχήματα	8											8
93	Αθλητικές δραστηριότητες και δραστηριότητες διασκέδασης και ψυχαγωγίας	5	1										6
ΙΘ	ΆΛΛΕΣ ΔΡΑΣΤΗΡΙΟΤΗΤΕΣ ΠΑΡΟΧΗΣ ΥΠΗΡΕΣΙΩΝ												
94	Δραστηριότητες οργανώσεων												0
95	Επισκευή ηλεκτρονικών υπολογιστών και ειδών ατομικής ή οικιακής χρήσης	13											13
96	Άλλες δραστηριότητες παροχής προσωπικών υπηρεσιών	84	1					1					86
Κ	ΔΡΑΣΤΗΡΙΟΤΗΤΕΣ ΝΟΙΚΟΚΥΡΙΩΝ ΩΣ ΕΡΓΟΔΟΤΩΝ · ΜΗ ΔΙΑΦΟΡΟΠΟΙΗΜΕΝΕΣ ΔΡΑΣΤΗΡΙΟΤΗΤΕΣ ΝΟΙΚΟΚΥΡΙΩΝ, ΠΟΥ ΑΦΟΡΟΥΝ ΤΗΝ ΠΑΡΑΓΩΓΗ ΑΓΑΘΩΝ -ΚΑΙ ΥΠΗΡΕΣΙΩΝ- ΓΙΑ ΙΔΙΑ ΧΡΗΣΗ												
97	Δραστηριότητες νοικοκυριών ως εργοδοτών οικιακού προσωπικού												0
98	Δραστηριότητες ιδιωτικών νοικοκυριών, που αφορούν την παραγωγή μη διακριτών αγαθών - και υπηρεσιών- για ίδια χρήση												0
ΚΑ	ΔΡΑΣΤΗΡΙΟΤΗΤΕΣ ΕΞΩΧΩΡΙΩΝ ΟΡΓΑΝΙΣΜΩΝ ΚΑΙ ΦΟΡΕΩΝ												

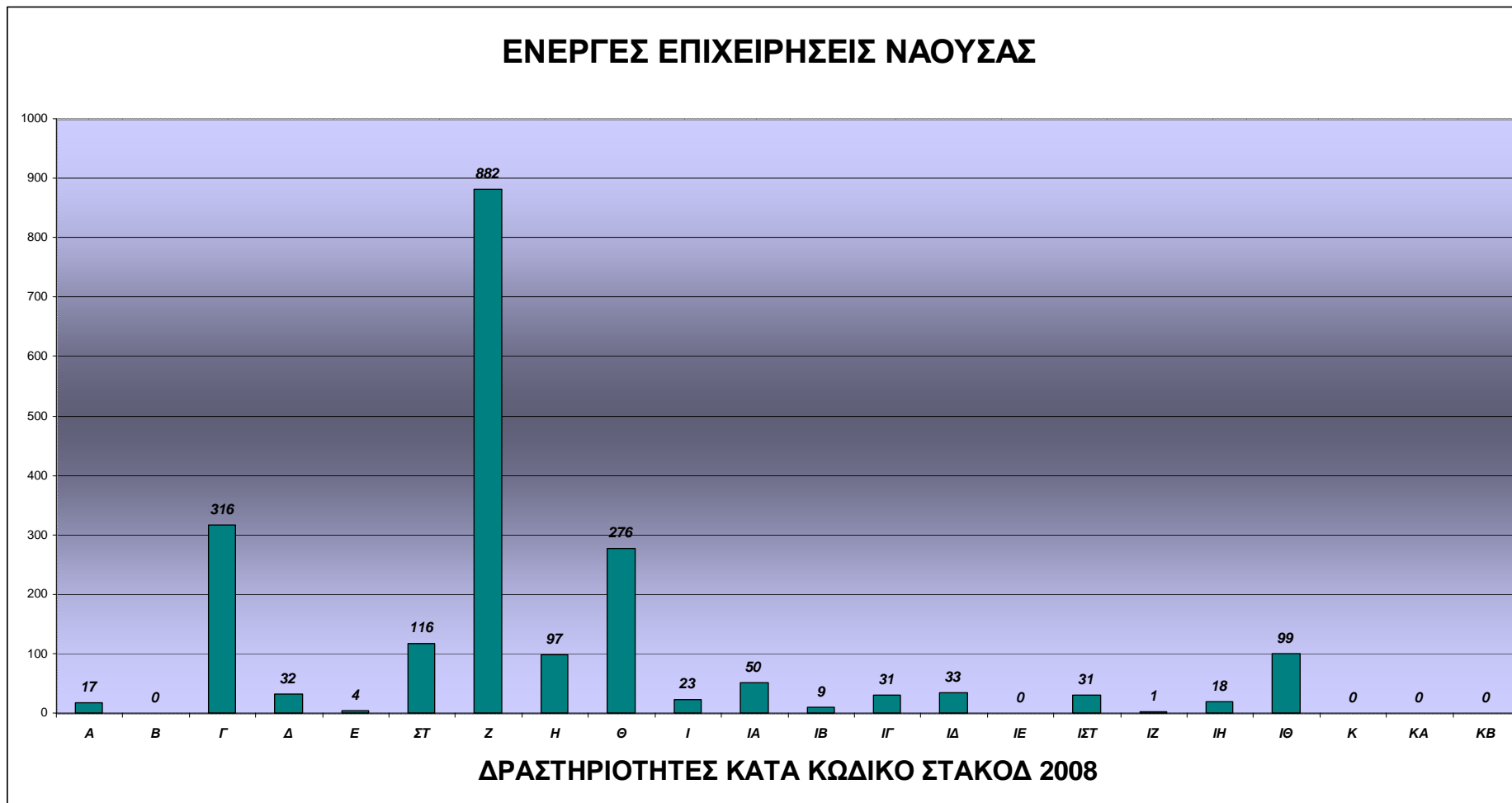
99	Δραστηριότητες εξωχώριων οργανισμών και φορέων													0
ΚΒ	ΕΛΛΕΙΨΗ ΔΡΑΣΤΗΡΙΟΤΗΤΑΣ													
0.0	Έλλειψη δραστηριότητας													0
	ΣΥΝΟΛΑ	38	1695	33	27	1	2	3	13	208	11	3	1	2035

Πηγή: Επιμελητήριο Ημαθίας

Διάγραμμα 3: Νομική μορφή επιχειρήσεων Νάουσας



Διάγραμμα 4: Ενεργές επιχειρήσεις Ναουσας



δ. Τάσεις και προβλήματα: οικονομική ανάπτυξη, απασχόληση πληθυσμού, ανεργία και αποβιομηγάνιση- δείκτες

Νομός Ημαθίας- Δείκτες

Γίνεται παρακάτω η παρουσίαση του Ακαθάριστου Εγχώριου Προϊόντος (Α.Ε.Π.) σε απόλυτους αριθμούς καθώς επίσης και κατά κεφαλήν, σε επίπεδο χώρας, Περιφέρειας Κεντρικής Μακεδονίας και Νομού Ημαθίας.

Πίνακας 11: Ακαθάριστου Εγχώριου Προϊόντος (Α.Ε.Π.)



ΕΛΛΗΝΙΚΗ ΣΤΑΤΙΣΤΙΚΗ ΑΡΧΗ

Ακαθάριστο εγχώριο προϊόν κατά περιφέρεια και νομό

Σε εκατομμύρια ευρώ. Σε τρέχουσες τιμές

	2000	2001	2002	2003	2004*	2005*	2006*	2007*	2008*
Σύνολο Ελλάδος	136.281	146.428	156.615	172.431	185.266	194.819	211.300	227.074	236.917
Κεντρική Μακεδονία	21.622	22.660	23.700	26.283	28.874	30.244	32.372	34.475	35.458
Ημαθία	1.779	1.717	1.664	1.829	1.974	2.032	2.184	2.157	2.401

ΣΥΜΜΕΤΟΧΗ ΣΤΟ ΣΥΝΟΛΟ ΤΗΣ ΧΩΡΑΣ	2000	2001	2002	2003	2004*	2005*	2006*	2007*	2008*
ΣΥΜΜΕΤΟΧΗ ΣΤΟ ΣΥΝΟΛΟ ΤΗΣ ΠΕΡΙΦΕΡΕΙΑΣ	1,31	1,17	1,06	1,06	1,07	1,04	1,03	0,95	1,01
	8,23	7,58	7,02	6,96	6,83	6,72	6,75	6,26	6,77

* Προσωρινά στοιχεία

Σημείωση: Η κατανομή, των φόρων και των επιδοτήσεων έγινε με βάση τη διάρθρωση της Ακαθάριστης Προστιθέμενης Αξίας ανά περιφέρεια

Όπως φαίνεται η συμμετοχή του Νομού Ημαθίας στο συνολικό ακαθάριστο προϊόν της χώρας είναι 1,31% και στις Περιφέρειας Κεντρικής Μακεδονίας 8,23% το έτος 2000. Τα ποσοστά αλλάζουν αρνητικά το έτος 2008 με τον Νομό Ημαθίας να συμμετέχει με 1.01% σε επίπεδο χώρας και 6,77% σε επίπεδο Περιφέρειας Κεντρικής Μακεδονίας.

Πίνακας 12: Ακαθάριστου Εγχώριου Προϊόντος (Α.Ε.Π.) κατά κεφαλήν



ΕΛΛΗΝΙΚΗ ΣΤΑΤΙΣΤΙΚΗ ΑΡΧΗ

Κατά κεφαλή ακαθάριστο εγχώριο προϊόν κατά περιφέρεια και νομό

Σε ευρώ. Σε τρέχουσες τιμές

Περιφέρειες και νομοί	2000	2001	2002	2003	2004*	2005*	2006*	2007*	2008*
Σύνολο Ελλάδος	12.483	13.372	14.254	15.642	16.748	17.545	18.953	20.287	21.084
Κεντρική Μακεδονία	11.558	12.041	12.505	13.792	15.114	15.789	16.829	17.847	18.275
Ημαθία	12.492	12.023	11.603	12.726	13.725	14.126	15.169	14.965	16.644

* Προσωρινά στοιχεία.

Σημείωση: Χρησιμοποιήθηκε ο υπολογιζόμενος πληθυσμός στις 30/6 κάθε έτους.



ΕΛΛΗΝΙΚΗ ΣΤΑΤΙΣΤΙΚΗ ΑΡΧΗ

Ακαθάριστο εγχώριο προϊόν κατά περιφέρεια και νομό

Σε εκατομμύρια ευρώ. Σε τρέχουσες τιμές

	ΕΤΟΣ 2000			ΕΤΟΣ 2008*	
1	13.668	Θεσσαλονίκη	1	23.139	Θεσσαλονίκη
2	3.708	Ηράκλειο	2	6.692	Ηράκλειο
3	3.630	Αχαΐα	3	6.668	Αχαΐα
4	3.311	Λάρισα	4	5.221	Λάρισα
5	3.284	Βοιωτία	5	4.794	Δωδεκάνησα
6	2.821	Δωδεκάνησα	6	4.185	Εύβοια
7	2.637	Κορινθία	7	4.047	Μαγνησία
8	2.449	Μαγνησία	8	3.929	Βοιωτία
9	2.347	Εύβοια	9	3.476	Φθιώτιδα
10	2.133	Φθιώτιδα	10	3.279	Κορινθία
11	2.010	Αιτωλοακαρνανία	11	3.263	Ιωάννινα
12	1.925	Κοζάνη	12	3.214	Αιτωλοακαρνανία
13	1.808	Ιωάννινα	13	3.022	Κυκλάδες
14	1.779	Ημαθία	14	3.008	Κοζάνη
15	1.709	Κυκλάδες	15	2.965	Χανιά
16	1.674	Χανιά	16	2.684	Μεσσηνία
17	1.594	Σέρρες	17	2.458	Κέρκυρα
18	1.579	Έβρος	18	2.401	Ημαθία
19	1.505	Μεσσηνία	19	2.370	Έβρος
20	1.419	Ηλεία	20	2.349	Σέρρες
21	1.363	Πέλλα	21	2.302	Πέλλα
22	1.332	Κέρκυρα	22	2.240	Ηλεία
23	1.300	Καβάλα	23	2.145	Καβάλα
24	1.248	Αρκαδία	24	2.050	Τρίκαλα
25	1.219	Πιερία	25	1.981	Αρκαδία
26	1.153	Αργολίδα	26	1.946	Αργολίδα
27	1.134	Τρίκαλα	27	1.915	Πιερία
28	1.060	Χαλκιδική	28	1.832	Λέσβος
29	1.040	Λέσβος	29	1.803	Χαλκιδική
30	1.012	Ρέθυμνο	30	1.657	Λασιθί
31	972	Ξάνθη	31	1.587	Καρδίτσα
32	965	Καρδίτσα	32	1.583	Ξάνθη
33	939	Κιλκίς	33	1.549	Κιλκίς
34	936	Λασιθί	34	1.541	Ρέθυμνο
35	902	Ροδόπη	35	1.514	Ροδόπη
36	894	Δράμα	36	1.442	Δράμα
37	815	Λακωνία	37	1.339	Λακωνία
38	677	Πρέβεζα	38	1.147	Καστοριά
39	606	Άρτα	39	1.031	Ζάκυνθος
40	602	Χίος	40	1.000	Χίος
41	574	Καστοριά	41	940	Πρέβεζα

42	549	Ζάκυνθος	42	901	Άρτα
43	546	Φλώρινα	43	890	Φλώρινα
44	460	Θεσπρωτία	44	746	Σάμος
45	428	Κεφαλληνία	45	743	Κεφαλληνία
46	426	Φωκίδα	46	722	Θεσπρωτία
47	426	Σάμος	47	674	Φωκίδα
48	286	Γρεβενά	48	519	Γρεβενά
49	223	Λευκάδα	49	414	Λευκάδα
50	194	Ευρυτανία	50	266	Ευρυτανία

* Προσωρινά στοιχεία

Σημείωση: Η κατανομή , των φόρων και των επιδοτήσεων έγινε με βάση τη διάρθρωση της Ακαθάριστης Προστιθέμενης Αξίας ανά περιφέρεια

Από την παραπάνω παρουσίαση φαίνεται η θέση του Νομού μας σε σχέση με τους άλλους Νομούς της χώρας όσον αφορά το Α.Ε.Π. σε εκατομμύρια ευρώ σε τρέχουσες τιμές όπου το έτος 2000 βρισκόμασταν στην 14^η θέση και το έτος 2008 στη 18^η θέση.



ΕΛΛΗΝΙΚΗ ΣΤΑΤΙΣΤΙΚΗ ΑΡΧΗ

Κατά κεφαλή ακαθάριστο
εγχώριο προϊόν κατά
περιφέρεια και νομό

Σε ευρώ. Σε τρέχουσες τιμές

	Έτος 2000			Έτος 2008	
1	26.345	Βοιωτία	1	31.353	Βοιωτία
2	18.256	Κορινθία	2	27.210	Κυκλάδες
3	15.630	Κυκλάδες	3	25.536	Ζάκυνθος
4	15.033	Δωδεκάνησα	4	24.516	Δωδεκάνησα
5	14.204	Ζάκυνθος	5	22.545	Αρκαδία
6	13.589	Αρκαδία	6	22.451	Κορινθία
7	12.867	Ρέθυμνο	7	22.268	Ηράκλειο
8	12.765	Ηράκλειο	8	21.962	Λασιθί
9	12.661	Θεσσαλονίκη	9	21.397	Καστοριά
10	12.547	Φθιώτιδα	10	20.921	Φθιώτιδα
11	12.511	Κοζάνη	11	20.279	Εύβοια
12	12.492	Ημαθία	12	20.138	Θεσσαλονίκη
13	12.373	Λασιθί	13	19.845	Μαγνησία
14	12.004	Κέρκυρα	14	19.681	Χανιά
15	11.942	Μαγνησία	15	19.574	Κεφαλληνία
16	11.735	Λάρισα	16	19.491	Κοζάνη
17	11.637	Πρέβεζα	17	19.408	Αχαΐα
18	11.407	Αχαΐα	18	19.257	Χίος
19	11.370	Κεφαλληνία	19	19.032	Ρέθυμνο
20	11.344	Χανιά	20	19.002	Αργολίδα
21	11.327	Χίος	21	18.979	Κέρκυρα
22	11.303	Εύβοια	22	18.642	Λευκάδα

23	11.273	Αργολίδα	23	18.244	Λάρισα
24	11.237	Ιωάννινα	24	18.008	Κιλκίς
25	11.230	Φωκίδα	25	17.986	Φωκίδα
26	10.897	Κιλκίς	26	17.971	Χαλκιδική
27	10.762	Χαλκιδική	27	17.835	Ιωάννινα
28	10.680	Καστοριά	28	17.530	Σάμος
29	10.593	Έβρος	29	17.305	Λέσβος
30	10.562	Θεσπρωτία	30	16.967	Θεσπρωτία
31	10.170	Λευκάδα	31	16.644	Ημαθία
32	10.102	Φλώρινα	32	16.608	Γρεβενά
33	9.921	Ευρυτανία	33	16.431	Φλώρινα
34	9.710	Σάμος	34	16.420	Πρέβεζα
35	9.665	Πιερία	35	16.379	Μεσσηνία
36	9.620	Λέσβος	36	15.938	Έβρος
37	9.486	Πέλλα	37	15.877	Πέλλα
38	9.476	Ξάνθη	38	15.735	Τρίκαλα
39	9.193	Καβάλα	39	15.341	Καβάλα
40	9.145	Αιτωλοακαρνανία	40	14.928	Πιερία
41	9.025	Μεσσηνία	41	14.810	Ξάνθη
42	8.774	Λακωνία	42	14.771	Αιτωλοακαρνανία
43	8.769	Δράμα	43	14.480	Λακωνία
44	8.759	Γρεβενά	44	14.405	Δράμα
45	8.513	Τρίκαλα	45	13.732	Καρδίτσα
46	8.206	Άρτα	46	13.687	Ευρυτανία
47	8.203	Σέρρες	47	13.624	Ροδόπη
48	8.126	Ροδόπη	48	12.747	Άρτα
49	7.999	Καρδίτσα	49	12.539	Σέρρες
50	7.719	Ηλεία	50	12.490	Ηλεία

* Προσωρινά στοιχεία.

Σημείωση: Χρησιμοποιήθηκε ο υπολογιζόμενος πληθυσμός στις 30/6 κάθε έτους.

Από την παραπάνω παρουσίαση φαίνεται η θέση του Νομού μας σε σχέση με τους άλλους Νομούς της χώρας όσον αφορά το κατά κεφαλήν Α.Ε.Π. σε ευρώ σε τρέχουσες τιμές όπου το έτος 2000 βρισκόμασταν στην 12^η θέση και το έτος 2008 στη 31^η θέση.

Δήμος Ηρωικής Πόλεως Νάουσας

Παρακάτω παρουσιάζεται ο οικονομικώς ενεργός και μη ενεργός πληθυσμός κατά φύλο και ομάδες ηλικιών κατά την απογραφή του 2001.

Πίνακας 13. Οικονομικώς ενεργός και μη ενεργός πληθυσμός κατά φύλο και ομάδες ηλικιών

Γεωγραφικά διαμερίσματα, νομοί, δήμοι και κοινότητες, δημοτικά και κοινοτικά διαμερίσματα (αστικά, αγροτικά, πεδινά, ημιορεινά και ορεινά)

Απογραφή πληθυσμού της 18ης Μαρτίου 2001

Γεωγραφικά διαμερίσματα, νομοί, δήμοι / κοινότητες, δημοτικά / κοινοτικά διαμερίσματα, φύλο, ομάδες ηλικιών	Αστικά (ΑΣ) και αγροτικά (ΑΓ) Δ.Δ ή Κ.Δ	Πεδινά (Π), ημιορεινά (Η) και ορεινά (Ο) Δ.Δ ή Κ.Δ	Οικονομικώς ενεργοί				Οικονομικώς μη ενεργοί
			Σύνολο	Απασχολούμενοι	Ανεργοί		
					Σύνολο	Από αυτούς "νέοι"	

ΔΗΜΟΣ ΑΝΘΕΜΙΩΝ			3.662	3.150	512	242	3.661
Δ.Δ.Κοπανού	ΑΣ	Π	982	826	156	95	968
Δ.Δ.Επισκοπής Νάουσας	ΑΓ	Π	968	766	202	63	742
Δ.Δ.Λευκαδίων	ΑΓ	Π	412	377	35	18	439
Δ.Δ.Μαρίνης	ΑΓ	Π	515	464	51	26	569
Δ.Δ.Μονοσπίτων	ΑΓ	Π	390	363	27	20	440
Δ.Δ.Χαριέσσης	ΑΓ	Π	395	354	41	20	503

ΔΗΜΟΣ ΕΙΡΗΝΟΥΠΟΛΗΣ			1.770	1.568	202	179	1.805
Δ.Δ.Αγγελοχωρίου	ΑΓ	Π	769	658	111	96	749
Δ.Δ.Ζερβοχωρίου	ΑΓ	Π	599	546	53	51	658
Δ.Δ.Πολυπλατάνου	ΑΓ	Π	402	364	38	32	398

ΔΗΜΟΣ ΝΑΟΥΣΑΣ			9.095	7.649	1.446	623	10.913
Δ.Δ.Νάουσας	ΑΣ	Ο	8.266	6.902	1.364	591	9.849
Δ.Δ.Αρκοχωρίου	ΑΓ	Ο	113	100	13	3	184
Δ.Δ.Γιαννακοχωρίου	ΑΓ	Π	156	142	14	6	222
Δ.Δ.Ροδοχωρίου	ΑΓ	Ο	244	222	22	11	280
Δ.Δ.Στενημάχου	ΑΓ	Π	316	283	33	12	378

Πηγή: Απογραφή ΕΣΥΕ, 2001

Στον Πίνακα 14 παρουσιάζεται ο Οικονομικώς ενεργός πληθυσμός κατά φύλο, ομάδες κλάδων οικονομικής δραστηριότητας και θέση στο επάγγελμα στο σύνολο του ενιαίου Δήμου Νάουσας κατά την απογραφή του 2001.

Πίνακας 14. Οικονομικώς ενεργός πληθυσμός κατά φύλο, ομάδες κλάδων οικονομικής δραστηριότητας και θέση στο επάγγελμα

Γεωγραφικά διαμερίσματα, νομοί, δήμοι και κοινότητες, δημοτικά και κοινοτικά διαμερίσματα (αστικά, αγροτικά, πεδινά, ημιορεινά και ορεινά)

Απογραφή πληθυσμού της 18ης Μαρτίου 2001

Κατ. Πληθ. Ομάδα	Γεωγραφικά διαμερίσματα, νομοί,	Αστικά	Πεδινά	Σύνολο	Θέση στο επάγγελμα
------------------	---------------------------------	--------	--------	--------	--------------------

	δήμοι / κοινότητες, δημοτικά / κοινοτικά διαμερίσματα, φύλο, ομάδες κλάδων οικονομικής δραστηριότητας (ΣΤΑΚΟΔ - 91)	(ΑΣ) και αγροτικά (ΑΓ) Δ.Δ ή Κ.Δ	(Π), ημιορεινά (Η) και ορεινά (Ο) Δ.Δ ή Κ.Δ		Εργοδότες	Εργαζόμενοι για δικό τους λογαριασμό	Μισθωτοί	Συμβοηθούντα και μη αμειβόμενα μέλη νοικοκυριού	Νέοι
	ΔΗΜΟΣ ΑΝΘΕΜΙΩΝ			3.662	182	1.311	1.431	496	242
A	Γεωργία, κτηνοτροφία, θήρα, δασοκομία.			1.676	15	1.072	141	448	0
Γ	Ορυχεία και λατομεία.			1	0	0	1	0	0
Δ	Μεταποιητικές βιομηχανίες.			632	25	65	529	13	0
E	Παροχή ηλεκτρικού ρεύματος, φυσικού αερίου και νερού.			10	0	0	10	0	0
ΣΤ	Κατασκευές.			82	1	23	56	2	0
Z	Χονδρικό και λιανικό εμπόριο, επισκευή αυτοκινήτων, οχημάτων, μοτοσυκλετών και ειδών ατομικής και οικιακής χρήσης.			309	80	59	157	13	0
H	Ξενοδοχεία και εστιατόρια.			84	40	14	29	1	0
Θ	Μεταφορές, αποθήκευση και επικοινωνίες.			87	6	27	53	1	0
I	Ενδιάμεσοι χρηματοπιστωτικοί οργανισμοί.			17	0	1	16	0	0
K	Διαχείριση ακίνητης περιουσίας, εκμισθώσεις και επιχειρηματικές δραστηριότητες.			202	4	16	167	15	0
Λ	Δημόσια διοίκηση και άμυνα, υποχρεωτική κοινωνική ασφάλιση.			71	0	0	71	0	0
M	Εκπαίδευση.			55	0	3	52	0	0
N	Υγεία και κοινωνική μέριμνα.			40	0	1	39	0	0
Ξ	Δραστηριότητες παροχής υπηρεσιών υπέρ του κοινωνικού ή ατομικού χαρακτήρα.			54	3	17	33	1	0
O	Ιδιωτικά νοικοκυριά που απασχολούν οικιακό προσωπικό.			3	0	0	3	0	0
Π	Ετερόδοκοι οργανισμοί και όργανα.			2	0	0	2	0	0
	Νέοι			242	0	0	0	0	242
998/999	Δήλωσαν ασαφώς ή δε δήλωσαν κλάδο οικονομικής δραστηριότητας			95	8	13	72	2	0

	ΔΗΜΟΣ ΕΙΡΗΝΟΥΠΟΛΗΣ			1.770	94	622	567	308	179
A	Γεωργία, κτηνοτροφία, θήρα, δασοκομία.			842	21	501	41	279	0
Γ	Ορυχεία και λατομεία.			1	0	0	1	0	0
Δ	Μεταποιητικές βιομηχανίες.			279	10	15	247	7	0
E	Παροχή ηλεκτρικού ρεύματος, φυσικού αερίου και νερού.			1	0	0	1	0	0
ΣΤ	Κατασκευές.			54	5	15	31	3	0
Z	Χονδρικό και λιανικό εμπόριο, επισκευή αυτοκινήτων, οχημάτων, μοτοσυκλετών και ειδών ατομικής και οικιακής χρήσης.			191	31	46	103	11	0
H	Ξενοδοχεία και εστιατόρια.			43	20	4	17	2	0
Θ	Μεταφορές, αποθήκευση και επικοινωνίες.			43	3	15	23	2	0
I	Ενδιάμεσοι χρηματοπιστωτικοί οργανισμοί.			6	1	0	5	0	0

K	Διαχείριση ακίνητης περιουσίας, εκμισθώσεις και επιχειρηματικές δραστηριότητες.			9	0	4	5	0	0
Λ	Δημόσια διοίκηση και άμυνα, υποχρεωτική κοινωνική ασφάλιση.			45	0	0	45	0	0
M	Εκπαίδευση.			14	0	1	13	0	0
N	Υγεία και κοινωνική μέριμνα.			20	0	3	17	0	0
Ξ	Δραστηριότητες παροχής υπηρεσιών υπέρ του κοινωνικού ή ατομικού χαρακτήρα.			18	1	6	10	1	0
	Νέοι			179	0	0	0	0	179
998/999	Δήλωσαν ασαφώς ή δε δήλωσαν κλάδο οικονομικής δραστηριότητας			25	2	12	8	3	0

	ΔΗΜΟΣ ΝΑΟΥΣΑΣ			9.095	963	1.744	5.371	394	623
A	Γεωργία, κτηνοτροφία, θήρα, δασοκομία.			1.314	53	803	178	280	0
Γ	Ορυχεία και λατομεία.			2	0	0	2	0	0
Δ	Μεταποιητικές βιομηχανίες.			2.102	153	167	1.739	43	0
E	Παροχή ηλεκτρικού ρεύματος, φυσικού αερίου και νερού.			67	0	0	66	1	0
ΣΤ	Κατασκευές.			497	35	129	325	8	0
Z	Χονδρικό και λιανικό εμπόριο, επισκευή αυτοκινήτων, οχημάτων, μοτοσυκλετών και ειδών ατομικής και οικιακής χρήσης.			1.251	455	227	535	34	0
H	Ξενοδοχεία και εστιατόρια.			473	129	43	287	14	0
Θ	Μεταφορές, αποθήκευση και επικοινωνίες.			286	15	99	167	5	0
I	Ενδιάμεσοι χρηματοπιστωτικοί οργανισμοί.			120	3	20	97	0	0
K	Διαχείριση ακίνητης περιουσίας, εκμισθώσεις και επιχειρηματικές δραστηριότητες.			409	37	109	258	5	0
Λ	Δημόσια διοίκηση και άμυνα, υποχρεωτική κοινωνική ασφάλιση.			368	0	0	368	0	0
M	Εκπαίδευση.			601	20	9	572	0	0
N	Υγεία και κοινωνική μέριμνα.			380	9	39	332	0	0
Ξ	Δραστηριότητες παροχής υπηρεσιών υπέρ του κοινωνικού ή ατομικού χαρακτήρα.			241	23	59	156	3	0
O	Ίδιωτικά νοικοκυριά που απασχολούν οικιακό προσωπικό.			27	0	2	25	0	0
	Νέοι			623	0	0	0	0	623
998/999	Δήλωσαν ασαφώς ή δε δήλωσαν κλάδο οικονομικής δραστηριότητας			334	31	38	264	1	0

Πηγή: Απογραφή ΕΣΥΕ, 2001

ε. Το πρόβλημα της αποβιομηγάνισης

Σε μακροοικονομικό επίπεδο είναι γνωστή η επικράτηση του φαινομένου της παγκοσμιοποίησης καθώς και η διεθνής ύφεση της οικονομίας που επηρεάζει όχι μόνο την Ελλάδα αλλά και όλες τις ισχυρές οικονομίες του πλανήτη. Στα πλαίσια αυτής της κατάστασης περιοχές οι οποίες είχαν στηρίξει την παραγωγή τους μονοδιάστατα σε μια οικονομική δραστηριότητα, όπως αυτήν της βιομηχανικής

παραγωγής περνούν κρίση. Μια απάντηση στα προβλήματα αυτών των περιοχών είναι η στροφή των παραγωγικών δομών σε νέες κατευθύνσεις. Περιοχές οι οποίες διαθέτουν το απαραίτητο ενδογενές δυναμικό μπορούν να αναπτύξουν την υποδομή τους μέσα από την δημιουργία στρατηγικών σχεδίων ανάπτυξης που θα δώσουν λύσεις στα προβλήματα που φέρνει η αποβιομηχάνιση. Η περιοχή της Νάουσας που στο παρελθόν ήταν κέντρο κλωστοϋφαντουργίας δεν προέβλεψε έγκαιρα να στρέψει μέρος της οικονομικής δραστηριότητάς της σε άλλες παραγωγικές δομές και αντιμετωπίζει σήμερα τα προβλήματα που αναφέρθηκαν ήδη.

Διεθνής εμπειρία

Η αποβιομηχάνιση έπληξε πολύ νωρίτερα άλλες οικονομίες του πλανήτη με αποτελέσματα που τις περισσότερες φορές ήταν δυσχερέστερα αυτών που βιώνει η περιοχή της Νάουσας. Στην Ιρλανδία, την Ισπανία αλλά και την Μεγάλη Βρετανία πολλά είναι τα παραδείγματα αυτής της εξέλιξης. Κλάδοι ολόκληροι, οι οποίοι εστίαζαν την παραγωγή τους σε παράγοντες που με το πέρασμα του χρόνου έχαναν την προστιθέμενη αξία τους (π.χ. εντάσεως εργασίας) έπεσαν σε δυσμείνεια και αποβλήθηκαν από το οικονομικό γίγνεσθαι. Η αποβιομηχάνιση όμως αποτέλεσε για τις περιοχές αυτές την απαρχή για ένα νέο ξεκίνημα που προήλθε μέσα από μια διαδικασία προσαρμογής που με την κατάλληλη διαχείριση έδωσε νέα αναπτυξιακή προοπτική και δημιούργησε νέες, εύρωστες και βιώσιμες οικονομικές δραστηριότητες.

Σε ευρωπαϊκό επίπεδο, η Ευρωπαϊκή Επιτροπή (Commission) με δημοσιευμένη έκθεσή της για την υποστήριξη των διαρθρωτικών αλλαγών με τίτλο «*Η Βιομηχανική πολιτική σε μια διευρυμένη Ευρώπη*» αξιολογεί την ύπαρξη και το εύρος της αποβιομηχάνισης. Σε ότι αφορά την πίεση για μετεγκατάσταση εκφράζονται φόβοι ότι αρκετές βιομηχανίες θα εγκατασταθούν σε Κίνα και Ινδία συμπαρασύροντας και άλλους τομείς, χρήστες ή προμηθευτές, μειώνοντας τη βιομηχανική βάση της Ευρώπης. (Ευρωπαϊκή Ένωση, 2006).

Στην Ελλάδα το φαινόμενο είναι ιδιαίτερα εμφανές αφού οι παράγοντες που το δημιουργούν υφίστανται σε μεγάλο βαθμό στην χώρα μας. Σύμφωνα με στοιχεία της Γ.Σ.Ε.Ε. μεγάλος αριθμός εργαζομένων έχασαν την δουλειά τους λόγω της διακοπής λειτουργίας ή μεταφοράς μεταποιητικών επιχειρήσεων ή ακόμη και λόγω της δραστηκής μείωσης προσωπικού σε αυτές. Ιδιαίτερα στην Βόρεια Ελλάδα η κατάσταση έχει πάρει τρομακτικές διαστάσεις.

Η αρνητική κατάσταση αποτυπώνεται και στους οικονομικούς δείκτες της χώρας. Σύμφωνα με στοιχεία της Ε.Σ.Υ.Ε. (2006) ο Δείκτης Βιομηχανικής Παραγωγής παρουσίασε σοβαρή μείωση μέσα στο 2005, ενώ και για το 2006 εμφανίζεται μόνο σταθεροποίηση έναντι της προηγούμενης χρονιάς. Επίσης από τα στοιχεία της Ε.Σ.Υ.Ε. (2006), προκύπτει μια συνεχής μείωση της απασχόλησης στην βιομηχανία, η οποία εντείνεται τα τελευταία χρόνια. Ιδιαίτερα στην μισθωτή εργασία, στο σύνολο της βιομηχανίας η απασχόληση μειώθηκε από 422.100 θέσεις το 2004, σε 410.200 θέσεις το 2005, δηλαδή το ισοζύγιο είναι αρνητικό κατά 12.000 θέσεις εργασίας μέσα σε ένα χρόνο.

Αρκετές πόλεις και περιοχές, ιδιαίτερα της Βόρειας Ελλάδας, βρίσκονται σε εξαιρετικά δυσμενή θέση καθώς αντιμετωπίζουν το πρόβλημα της υψηλής και μάλιστα μακροχρόνιας ανεργίας. Το φαινόμενο της αποβιομηχάνισης είναι ιδιαίτερα πιο έντονο σε ορισμένους παραδοσιακούς κλάδους όπως η κλωστοϋφαντουργία, το ένδυμα, η υπόδηση κ.λ.π. Η αρνητική αυτή εξέλιξη έχει ιδιαίτερη σημασία γιατί αφορά κλάδους που καλύπτουν μεγάλο μέρος της βιομηχανικής παραγωγής και απασχόλησης. Σημειωτέον ότι οι κλάδοι αυτοί απειλούνται έντονα από τις εξελίξεις που επιφέρει η απελευθέρωση από το 2005 των ποσοτώσεων από τις τρίτες χώρες και ιδιαίτερα την Κίνα.

Το πρόβλημα της Νάουσας

Η Νάουσα, γνωστή επί δεκαετίες ως σημαντικό βιομηχανικό κέντρο της χώρας στους τομείς της κλωστοϋφαντουργίας και της επεξεργασίας αγροτικών προϊόντων, βρίσκεται εδώ και πάνω από μια εικοσαετία στη δίνη της ραγδαίας αποβιομηχάνισης. Η μεγάλη κρίση που περνάει τα τελευταία χρόνια η Νάουσα, ξεκινά από το κλείσιμο των εργοστασίων και την έντονη αποβιομηχάνιση των αρχών της δεκαετίας του 1990, η οποία δυστυχώς συνεχίζεται και στις ημέρες μας με το κλείσιμο και δύο ακόμη εργοστασίων κλωστοϋφαντουργίας τα έτη 2004 και 2005. Η έλλειψη δυναμισμού στους παραδοσιακούς κλάδους οικονομικής δραστηριότητας, ο αυξανόμενος διεθνής ανταγωνισμός, η ανάπτυξη του φαινομένου της διεθνούς τρομοκρατίας, η παγκοσμιοποίηση των αγορών, αλλά αρκετές φορές και η ελλιπής πολιτική ποιότητας δημιούργησαν έντονα φαινόμενα αποσύνθεσης του οικονομικού ιστού της περιοχής, επιδεινώνοντας ακόμη περισσότερο την ήδη φορτισμένη, εξαιτίας των υψηλών ποσοστών ανεργίας, κατάσταση.

Τα ποσοστά ανεργίας ξεπερνούν το 35% δημιουργώντας ταυτόχρονα υψηλό επίπεδο φτώχειας. Είναι χαρακτηριστικό το γεγονός ότι η απασχόληση στην βιομηχανία-

βιοτεχνία σήμερα δεν υπερβαίνει τους 1.000 εργαζόμενους (έναντι 2.476 το 1991 και 2.723 το 1981) ενώ παράλληλα έχουν χαθεί και 1.100 περίπου θέσεις εργασίας στο εμπόριο την τελευταία δεκαετία. Όλα αυτά έχουν επιφέρει μια σειρά από κοινωνικοοικονομικά προβλήματα με πρώτο αυτό της μείωσης του πληθυσμού της Νάουσας κατά -5%. Παρατηρείται επίσης αύξηση των υπερηλίκων και των εξαρτημένων ατόμων καθώς και διόγκωση των περιστατικών παραβατικότητας, που συνεπικουρούμενα με την αύξηση της εισροής των οικονομικών μεταναστών, διογκώνουν τα προβλήματα αυτά.

1.1.1.5 Ανάλυση S.W.O.T. (Strengths- Weaknesses- Opportunities- Threats)

Μετά από την εκτεταμένη ανάλυση του προηγήθηκε τόσο μέσα από δευτερογενείς πηγές όσο και με την έρευνα πεδίου με την χρήση ερωτηματολογίου, μπορεί πλέον κανείς να προχωρήσει στην ανάλυση S.W.O.T. Μπορεί λοιπόν με σαφήνεια πλέον να πραγματοποιήσει μια καταγραφή των δυνάμεων και των αδυναμιών της περιοχής καθώς και μια εκτίμηση των ευκαιριών και των απειλών που προέρχονται από το εξωτερικό περιβάλλον. Η ανάλυση αυτή είναι ιδιαίτερα χρήσιμη για την καταγραφή των προτάσεων του στρατηγικού σχεδιασμού κάθε περιοχής αφού, διαμορφώνει απόψεις και κατευθύνει στάσεις και πρότυπα ανάπτυξης (Stead, 2005, Kajanus et al, 2004, Lordkipranidze et al, 2005 κλπ.).

Η περιοχή της Νάουσας με την αξιόλογη αγροτικής της παραγωγή, την εξαιρετική φυσική της ομορφιά, τον παραδοσιακό της χαρακτήρα και την ύπαρξη χώρων μεγάλης αρχαιολογικής σημασίας διαθέτει σημαντικές δυνατότητες μελλοντικής ανάπτυξης, που θα την βγάλουν από τα αδιέξοδα που έχει περιέλθει λόγω της αποβιομηχάνισης των τελευταίων ετών. Για να γίνει όμως αυτό πράξη απαιτείται μια σειρά παρεμβάσεων σε επίπεδο υποδομών και μια σειρά μέτρων ενίσχυσης του ιδιωτικού τομέα, τα οποία θα επιτρέψουν την εκμετάλλευση των ανταγωνιστικών και συγκριτικών της πλεονεκτημάτων και θα δώσουν διέξοδο στην διάθεση για επιχειρηματική δράση των κατοίκων και όχι μόνο. Άλλωστε σύμφωνα με συγγραφείς της μακροοικονομικής θεωρίας όπως οι Μαρματάκης (1988), Δημόπουλος (1991), και Πουρναράκης (1991), η αναπτυξιακή προοπτική μακροοικονομικά, επιτυγχάνεται και δίνει πολλαπλασιαστικά αποτελέσματα μόνο όταν υπάρχει συνέργια μεταξύ του Ιδιωτικού και του Δημοσίου τομέα στις υλοποιούμενες επενδύσεις.

Στις σελίδες που ακολουθούν πραγματοποιείται μια σύντομη καταγραφή των δυνάμεων και των αδυναμιών της περιοχής καθώς και μια εκτίμηση των ευκαιριών

και των απειλών που προέρχονται από το εξωτερικό περιβάλλον, όπως προκύπτει από την μέχρι τώρα παρουσίαση της υφιστάμενης κατάστασης.

Η ανάλυση των δυνάμεων και των αδυναμιών αφορά στο εσωτερικό περιβάλλον του Δήμου μας, για αυτό και λέγεται φάση αυτογνωσίας, ενώ αντίθετα η ανάλυση των ευκαιριών και των απειλών αφορά στο εξωτερικό περιβάλλον της πόλης και λέγεται περιβαλλοντικό scanning.

Η διαχείριση και η οργάνωση των πλεονεκτημάτων, των ανεκμετάλλευτων πόρων, των αδυναμιών και των απειλών θα γίνει εξετάζοντας τους τρεις πυλώνες της βιώσιμης ανάπτυξης, ήτοι παραμέτρους οικονομικής ανάπτυξης, κοινωνικής συνοχής και περιβάλλοντος. Ακολουθώντας τη μέθοδο αυτή, διευκολύνεται όχι μόνο ο εντοπισμός τους, αλλά και η συσχέτιση μεταξύ των για την διεξαγωγή συμπερασμάτων.

Δυνατά Σημεία (Strengths)

- ❖ Δυναμικός γεωργικός τομέας με έμφαση στα προϊόντα αναγνωρισμένης ποιότητας.
- ❖ Κτηνοτροφική παραγωγή εκτατικής μορφής, η οποία μπορεί να προσφέρει και την πρώτη ύλη για τη λειτουργία και ανάπτυξη δυναμικών βιοτεχνιών στον τομέα των τροφίμων.
- ❖ Σημαντικός δασικός πλούτος που προσφέρει αφενός δυνατότητες αξιοποίησης της πρωτογενούς παραγωγής ξυλείας και αφετέρου λειτουργεί ως πόλος έλξης επισκεπτών (ειδικά μετά την απόκτηση του 1/5 του Δημοσίου και τη σχεδιαζόμενη ανάπτυξη του Χ.Κ. 3-5 Πηγαδιών και της ευρύτερης περιοχής).
- ❖ Ύπαρξη μιας βάσης τουριστικής ανάπτυξης, όπως τα αθλητικά κέντρα των 3-5 Πηγαδιών και του Σελίου και το Ευρωπαϊκό μονοπάτι μακρινής διαδρομής E4.
- ❖ Γειτνίαση με Θεσσαλονίκη. Η Θεσσαλονίκη αποτελεί το δεύτερο στην τάξη ελληνικό αστικό κέντρο η οποία λειτουργεί σαν μοχλός ανάπτυξης για την ευρύτερη περιοχή.
- ❖ Ύπαρξη υποδομών που συνδέουν την πόλη με την υπόλοιπη Ελλάδα (ΠΑΘΕ, Εγνατία οδός, σιδηροδρομικό δίκτυο).
- ❖ Λειτουργία του τμήματος Διοίκησης της Τεχνολογίας, του Πανεπιστημίου Μακεδονίας, που μπορεί να υποστηρίξει την επιστημονική έρευνα και στην διάχυση των αποτελεσμάτων της, καθώς και στην προσέλκυση ανθρώπινου δυναμικού υψηλής ποιότητας.

- ❖ Ανενεργό κτιριακό απόθεμα κυρίως παλαιών βιοτεχνικών και βιομηχανικών μονάδων, που μπορούν να αξιοποιηθούν σε νέες χρήσεις για την ανάδειξη της πόλης. Μπορεί να αναπτυχθεί μια προσπάθεια επανάχρησης των κελυφών αυτών με σκοπό τη χωροθέτηση σε αυτά πολιτιστικών εκπαιδευτικών και καλλιτεχνικών λειτουργιών.
- ❖ Πλούσια και χαρακτηριστική πολιτιστική (Αποκρία Νάουσας, Φεστιβάλ Πυρσού, Δρόμοι του Κρασιού, πολιτιστικά δρώμενα σε όλο το Δήμο μας κτλ), παραγωγική παράδοση (τοπικά γλυκά, μαρμελάδες, κομπόστες, προσωπεία, φορεσιές κτλ) και αρχιτεκτονική κληρονομιά (ορεινοί οικισμοί, περιοχές Αλωνιών και Μεταμόρφωσης κτλ).
- ❖ Ύπαρξη και γεινίαση σε χώρους μεγάλου αρχαιολογικού ενδιαφέροντος (Μακεδονικοί τάφοι, Σχολή του Αριστοτέλη, Βεργίνα, Πέλλα, Δίον), παρουσία βυζαντινών μνημείων (εκκλησίες και μοναστήρια) και ύπαρξη χώρων μεγάλης ιστορικής και θρησκευτικής σημασίας.
- ❖ Περιοχή με μεγάλη φυσική ομορφιά η οποία περιλαμβάνει και το χαρακτηρισμένο ως «περιοχή ιδιαίτερου φυσικού κάλλους», άλσος του Αγίου Νικολάου (NATURA 2000).
- ❖ Ποικίλες αναπτυξιακές πρωτοβουλίες της Τοπικής Αυτοδιοίκησης, με πιο πρόσφατες ενέργειες την έγκριση του Ειδικού Αναπτυξιακού Προγράμματος (Ε.Α.Π.) «ΒΕΡΜΙΟ», το σχεδιαζόμενο επενδυτικό πρόγραμμα του Δήμου μας στο Ε.Σ.Π.Α. (με ήδη ενταγμένα έργα ύψους 33 εκ ευρώ), αλλά και τις επενδύσεις στις νέες τεχνολογίες και την βελτίωση της διοικητικής ικανότητας του Δήμου.

Αδυναμίες (Weaknesses)

- Ανεπαρκής οδική σύνδεση με το μητροπολιτικό κέντρο της Θεσ/νίκης.
- Έντονη αποβιομηχάνιση της περιοχής, με πολλές βιοτεχνικές και βιομηχανικές μονάδες να έχουν σταματήσει τη λειτουργία τους την τελευταία δεκαετία.
- Μειωμένη ανταγωνιστικότητα των ΜΜΕ της περιοχής, εξαιτίας της αδυναμίας υιοθέτησης σύγχρονων λειτουργικών και παραγωγικών μεθόδων, της ανεπαρκούς δικτύωσης και σύνδεσης με ερευνητικούς φορείς και της μη αξιοποίησης των τεχνολογιών πληροφορικής και επικοινωνίας.

- Έλλειψη των κατάλληλων υποδομών για την προσέλκυση ΜΜΕ από την ευρύτερη περιοχή (Επιχειρηματικό Πάρκο, κέντρο εφοδιαστικής αλυσίδας, ολοκλήρωση ευρυζωνικού δικτύου κλπ).
- Ανεπαρκής ενθάρρυνση και στήριξη της επιχειρηματικότητας, κυρίως προς την κατεύθυνση καινοτόμων δράσεων που αξιοποιούν τη σύγχρονη τεχνολογία.
- Ανεπαρκής σύνδεση του τριτογενή τομέα για την ανταλλαγή ιδεών, βέλτιστων πρακτικών και τεχνογνωσίας.
- Αδυναμία κατοχύρωσης και υποστήριξης τοπικών προϊόντων και υπηρεσιών, καθώς και προβολής τους σε εθνικό και διεθνές επίπεδο, ως χαρακτηριστικό προϊόν Νάουσας.
- Μη ικανοποιητική αξιοποίηση των ιδιαίτερων χαρακτηριστικών και ανταγωνιστικών πλεονεκτημάτων της περιοχής για την ανάδειξη της Νάουσας ως ισχυρού τουριστικού πόλου.
- Ανεπαρκής επένδυση σε τουριστικές υποδομές, όπως χώρος υποδοχής τουριστών, καταλύματα, χώροι εστίασης και αναψυχής.
- Προβληματικό ορεινό και αγροτικό οδικό δίκτυο, που αφενός δυσχεραίνει τις μετακινήσεις και αφετέρου αποτρέπει τη εύκολη διασύνδεση των διαφόρων προορισμών τουριστικού ενδιαφέροντος.
- Χρόνια ανεργία, που σύμφωνα με τα στοιχεία του ΟΑΕΔ φθάνει έως και το 35%. Έτσι λοιπόν, ένα σημαντικό τμήμα του εργατικού δυναμικού δε συμμετέχει στην παραγωγική διαδικασία και παραμένει αναξιοποίητο.
- Ανεπαρκής αξιοποίηση του ανθρώπινου δυναμικού της περιοχής και αδυναμία προσέλκυσης ανθρώπινου κεφαλαίου υψηλής ποιότητας.
- Περιορισμένη συμμετοχή μειονεκτικών ομάδων του πληθυσμού στην παραγωγική διαδικασία, με συνέπεια την εμφάνιση συμπτωμάτων κοινωνικού αποκλεισμού.
- Πληθυσμιακή συρρίκνωση της περιοχής, που σύμφωνα μην τελευταία απογραφή του 2011, ανήλθε σε -5,72%.

Ευκαιρίες (Opportunities)

- ❖ Έναρξη υλοποίησης του Ε.Σ.Π.Α. Η Νάουσα μπορεί να χρηματοδοτήσει μεγάλα έργα που της αξίζουν από την τέταρτη προγραμματική περίοδο.
- ❖ Αξιοποίηση του Χ.Κ. 3-5 Πηγαδιών και της ευρύτερης περιοχής με προκήρυξη διεθνούς διαγωνισμού για την προσέλκυση επενδυτικού σχήματος.

- ❖ Συνεχώς αυξανόμενη ζήτηση γεωργικών προϊόντων από όμορες χώρες της Βαλκανικής και χώρες της Ανατολικής Ευρώπης (Ρωσία, Πολωνία, κτλ) που αποτελούν αγορές- στόχους για τα τοπικά παραγόμενα προϊόντα.
- ❖ Αξιοποίηση του Ινστιτούτου Φυλλοβόλων Δέντρων ως ερευνητικό κέντρου υψηλών προδιαγραφών του πρωτογενούς τομέα.
- ❖ Στροφή των προτιμήσεων του καταναλωτικού κοινού προς ποιοτικά γεωργικά προϊόντα και προϊόντα βιολογικής καλλιέργειας και κτηνοτροφίας.
- ❖ Αυξανόμενη διεθνής τάση προσέγγισης της φύσης και της παράδοσης.
- ❖ Ύπαρξη νέων τεχνολογιών πληροφορικής και επικοινωνιών, μεθόδων εφοδιαστικής αλυσίδας κτλ, που μπορούν να αξιοποιηθούν με τη συνδρομή του Τμήματος Διοίκησης Τεχνολογίας του Πανεπιστημίου Μακεδονίας.
- ❖ Ύπαρξη ικανοποιητικού δυναμικού για την αξιοποίηση της πράσινης ανάπτυξης μέσω των Ανανεώσιμων Πηγών Ενέργειας (Α.Π.Ε.) (αιολικό, ηλιακό δυναμικό, υδροδυναμικό, βιομάζα κλπ).
- ❖ Διεθνής τάση για αλλαγή των προτιμήσεων όσον αφορά στις περιοχές τουριστικού προορισμού και στις δραστηριότητες εναλλακτικού τουρισμού. Ο αθλητικός, ο ορεινός, ορειβατικός, οικολογικός, οινικός, θρησκευτικός τουρισμός κτλ συμβαδίζουν απόλυτα με τα ιδιαίτερα χαρακτηριστικά της περιοχής.
- ❖ Ένταξη και δικτύωση των αστικών κέντρων σε δίκτυα πόλεων που βασίζεται στην αρχή της αλληλεξάρτησης και της συμπληρωματικότητας των προβλημάτων, των προγραμματισμών, των σχεδιασμών και της επίλυσης των προβλημάτων αυτών.
- ❖ Αξιοποίηση των προγραμμάτων της Ε.Ε. και δυνατότητες δικτύωσης σε ευρωπαϊκό επίπεδο.

Απειλές (Threats)

- Δυσμενής οικονομική συγκυρία και ύφεση της ελληνικής οικονομίας, η οποία εκφράζεται μέσα από τον περιορισμό του διαθέσιμου εισοδήματος, λόγω και του συνδυασμού των επιπτώσεων της αποβιομηχάνισης σε τοπικό επίπεδο.
- Έντονος ανταγωνισμός στο εγχώριο και διεθνές περιβάλλον, που απαιτεί την αξιοποίηση και προβολή της μοναδικότητας της κάθε περιοχής.
- Ένταση του διεθνούς ανταγωνισμού παραγωγής και μεταποίησης γεωργικών προϊόντων και μείωση των ενισχύσεων και των επιδοτήσεων από την ΕΕ.

- Διαμόρφωση ανταγωνιστικών συνθηκών από άλλες ορεινές περιοχές, οι οποίες στοχεύουν σε ανάπτυξη εναλλακτικών μορφών τουρισμού. Ελλοχεύει ο κίνδυνος απώλειας επισκεπτών, εξαιτίας της τουριστικής ανάδειξης άλλων περιοχών.
- Απομάκρυνση από τον παραδοσιακό χαρακτήρα της περιοχής.

Η επίλυση των παραπάνω προβλημάτων και η εκμετάλλευση των πλεονεκτημάτων της περιοχής και των αναδυόμενων ευκαιριών, απαιτεί την εφαρμογή ενός αναπτυξιακού επιχειρησιακού σχεδίου, το οποίο για να περιέχει τα στοιχεία της αποτελεσματικότητας και της πληρότητας, θα πρέπει να προβλέπει, να ενσωματώνει, αλλά και να αναδεικνύει μέσα από τον ολοκληρωμένο σχεδιασμό του, αφενός εκείνη την οργανωτική δομή των προτεινόμενων παρεμβάσεων που να αποβλέπουν στη μεγέθυνση των οικονομικών και λοιπών μεγεθών, και αφετέρου την επιλογή των μέσων ή των τεχνικών που να εγγυώνται την ορθολογική διαχείριση των δραστηριοτήτων και του τελικού παραγόμενου προϊόντος σε μια μόνιμη βάση, ώστε να διασφαλίζεται η συνέχεια και η συνέπεια τη αναπτυξιακής πολιτικής που προωθεί το προτεινόμενο Πρόγραμμα του Δήμου μας.

1.1.2. Συνοπτική περιγραφή και αξιολόγηση της υφιστάμενης κατάστασης του Δήμου και των Νομικών του Προσώπων, ως οργανισμών

Εισαγωγικά

Οι δραστηριότητες και λειτουργίες του Δήμου Νάουσας επιτελούνται από την Προϊστάμενη Αρχή και την Διευθύνουσα Αρχή. Την Προϊσταμένη Αρχή αποτελεί το Δημοτικό Συμβούλιο Νάουσας (33 μέλη), η Οικονομική Επιτροπή, η Επιτροπή Ποιότητας Ζωής και ο Δήμαρχος Νάουσας. Η Διευθύνουσα Αρχή περιγράφεται παρακάτω στο Οργανόγραμμα μέσα από τις Διευθύνσεις και τα τμήματα των Οργανικών μονάδων των υπηρεσιών του Δήμου.

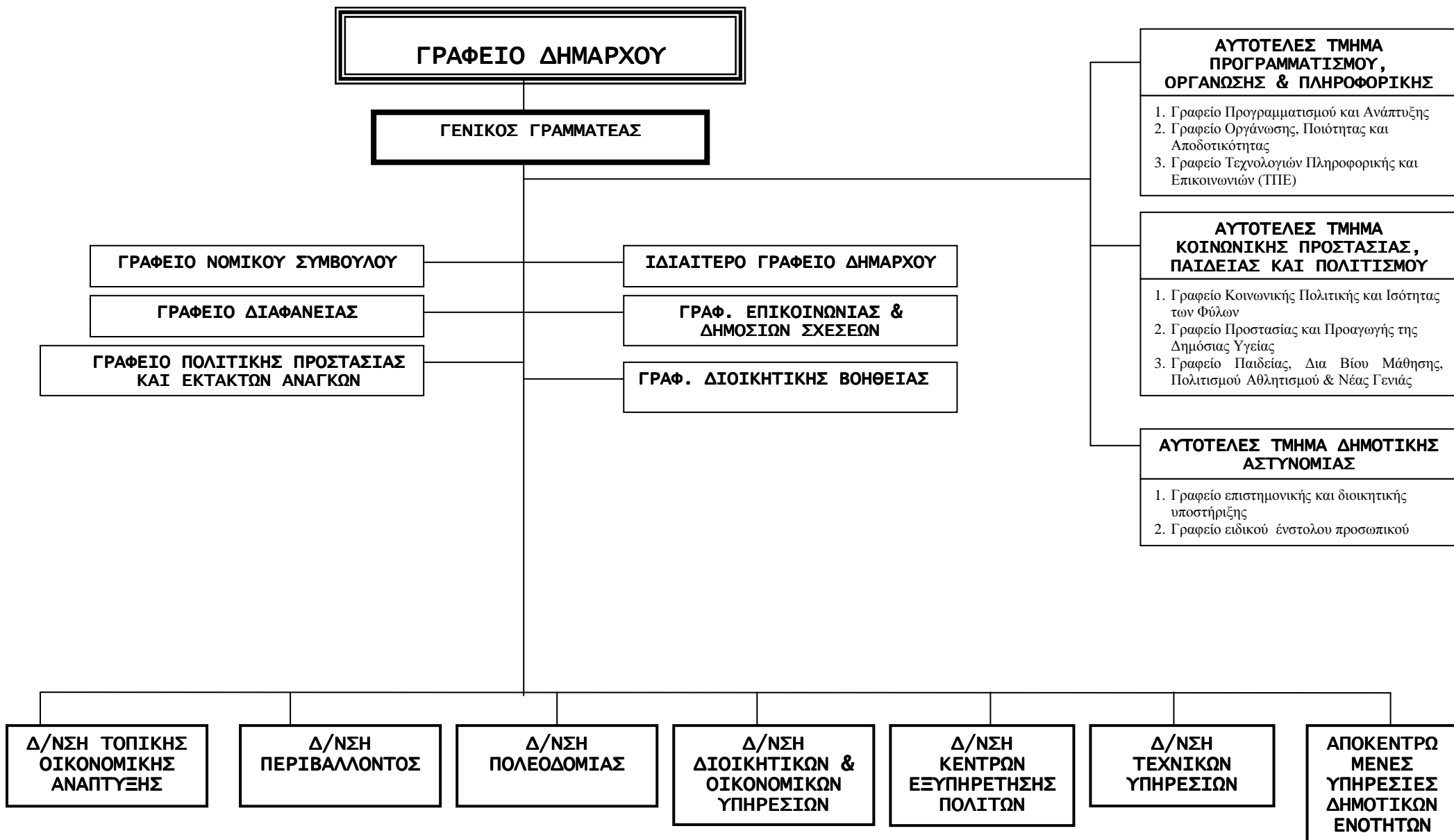
1.1.2.1 Η εσωτερική λειτουργία του Δήμου Ηρωικής Πόλεως Νάουσας

Ο Δήμος Ηρωικής Πόλεως Νάουσας προχώρησε πρόσφατα σε ένα αναγκαίο βήμα εκσυγχρονισμού και καλύτερης Οργάνωσης των υπηρεσιών του, με την τροποποίηση του Οργανισμού Εσωτερικής Υπηρεσίας (Ο.Ε.Υ.) (Φ.Ε.Κ. Β'/2018/09-09-2011).

Με αυτόν τον τρόπο δημιουργούνται οι προϋποθέσεις για την πιο εύρυθμη λειτουργία των υπηρεσιών, την υποστήριξη των οργάνων Διοίκησης, την αναβάθμιση του

επιπέδου των προσφερομένων υπηρεσιών και την αναπαραγωγή του στελεχιακού δυναμικού με στόχο την πληρέστερη ανταπόκρισή του στις ανάγκες που δημιουργούνται από την εφαρμογή του νέου πλαισίου συγκρότησης της Πρωτοβάθμιας Τοπικής Αυτοδιοίκησης, προσαρμοσμένο στις διατάξεις του Ν.3852/2010 (Πρόγραμμα «ΚΑΛΛΙΚΡΑΤΗΣ»), καθώς και του Κώδικα Κατάστασης Δημοτικών και Κοινοτικών Υπάλληλων- Ν. 3584/ 2007. Το νέο Οργανόγραμμα του Δήμου μας παρουσιάζεται σχηματικά για καλύτερη κατανόηση παρακάτω.

Κρίνεται σκόπιμο, εξαιτίας του μεγάλου μεγέθους της περιγραφής των δραστηριοτήτων και των διαδικασιών λειτουργίας, να μην αποτυπωθούν στο παρόν πόνημα αφού αναφέρονται με λεπτομέρεια στον Ο.Ε.Υ. αλλά και στους κανονισμούς λειτουργίας των Νομικών Προσώπων του Δήμου.



**ΤΜΗΜΑ ΑΓΡΟΤΙΚΗΣ
ΑΝΑΠΤΥΞΗΣ**

1. Γραφείο Φυτικής Παραγωγής
2. Γραφείο Ζωικής Παραγωγής
3. Γραφείο Αγροτικής Ανάπτυξης

**ΤΜΗΜΑ
ΑΔΕΙΟΔΟΤΗΣΕΩΝ
ΚΑΙ ΡΥΘΜΙΣΗΣ
ΕΜΠΟΡΙΚΩΝ
ΔΡΑΣΤΗΡΙΟΤΗΤΩΝ**

1. Γραφείο Αδειοδοτήσεων
2. Γραφείο Ρύθμισης Εμπορικών Δραστηριοτήτων

**ΤΜΗΜΑ
ΤΟΥΡΙΣΜΟΥ,
ΑΠΑΣΧΟΛΗΣΗΣ,
ΑΝΑΠΤΥΞΗΣ
ΑΝΑΝΕΩΣΙΜΩΝ
ΠΗΓΩΝ ΕΝΕΡΓΕΙΑΣ
(Α.Π.Ε.) &
ΕΞΟΙΚΟΝΟΜΗΣΗΣ
ΕΝΕΡΓΕΙΑΣ**

1. Γραφείο Τουρισμού
2. Γραφείο Απασχόλησης
3. Γραφείο ανάπτυξης Ανανεώσιμων Πηγών Ενέργειας (Α.Π.Ε.) & εξοικονόμησης ενέργειας

**ΤΜΗΜΑ ΔΗΜΟΤΙΚΩΝ
ΔΑΣΩΝ**

1. Γραφείο προστασίας και δασικού κτηματολογίου
2. Γραφείο διαχείρισης δημοτικών δασών
3. Γραφείο προγραμματισμού μελετών και έργων
4. Γραφείο γεωτεχνολογίας και Φυσικών Πόρων

ΤΜΗΜΑ ΠΡΑΣΙΝΟΥ

1. Γραφείο σχεδιασμού και διαμόρφωσης κήπων, δενδροστοιχείων και άλλων χώρων πρασίνου
2. Γραφείο συντήρησης κήπων, δενδροστοιχείων, αλσών και άλλων χώρων πρασίνου
3. Γραφείο συντήρησης, επισκευής εργαλείων και μηχανικών μέσων

**ΤΜΗΜΑ
ΚΑΘΑΡΙΟΤΗΤΑΣ &
ΑΝΑΚΥΚΛΩΣΗΣ**

1. Γραφείο σχεδιασμού και εποπτείας καθαριότητας
2. Γραφείο αποκομίδης απορριμμάτων και ανακυκλώσιμων υλικών
3. Γραφείο καθαριότητας κοινόχρηστων χώρων & ειδικών συνεργειών
4. Γραφείο περισυλλογής-φροντίδας αδέσποτων ζώων
5. Γραφείο κοιμητηρίων

**ΤΜΗΜΑ ΕΚΔΟΣΗΣ
ΟΙΚΟΔΟΜΙΚΩΝ
ΑΔΕΙΩΝ**

1. Γραφείο Γραμματείας
2. Γραφείο Έκδοσης Οικοδομικών Αδειών
3. Γραφείο ελέγχου κατασκευών

**ΤΜΗΜΑ
ΠΟΛΕΟΔΟΜΙΚΩΝ
ΕΦΑΡΜΟΓΩΝ**

1. Γραφείο χωροταξικού πολεοδομικού σχεδιασμού & πολεοδομικών εφαρμογών

**ΤΜΗΜΑ
ΔΙΟΙΚΗΤΙΚΟ**

1. Γραφείο Υποστήριξης Πολιτικών Οργάνων του Δήμου
2. Γραφείο Διαχείρισης Ανθρώπινου Δυναμικού
3. Γραφείο Εποπτόν-Φυλάκων Σχολικών Κτιρίων
4. Γραφείο Πρωτοκόλλου, Διεκπεραίωσης, Αρχείου
5. Γραφείο Διοικητικής Μέριμνας

**ΤΜΗΜΑ
ΔΗΜΟΤΙΚΗΣ
ΚΑΤΑΣΤΑΣΗΣ**

1. Γραφείο Δημοτολογίου
2. Γραφείο Μητρώων Στρατολογίας
3. Γραφείο Εκλογών
4. Γραφείο Ληξιαρχείου
5. Γραφείο Αλλοδαπών

**ΤΜΗΜΑ
ΟΙΚΟΝΟΜΙΚΟ**

1. Γραφείο Λογιστηρίου-Εκκαθάρισης Δαπανών
2. Γραφείο Μισθοδοσίας
3. Γραφείο Προμηθειών
4. Γραφείο Προϋπολογισμού
5. Γραφείο Εσόδων-Δημοτικής περιουσίας

**ΤΜΗΜΑ
ΕΞΥΠΗΡΕΤΗΣΗΣ
ΠΟΛΙΤΩΝ**

1. Γραφείο Επικοινωνίας με τους πολίτες

**ΤΜΗΜΑ
ΕΣΩΤΕΡΙΚΗΣ
ΑΝΤΑΠΟΚΡΙΣΗΣ**

1. Γραφείο Εσωτερικής Ανταπόκρισης

**ΤΜΗΜΑ ΜΕΛΕΤΩΝ
& ΔΙΕΝΕΡΓΕΙΑΣ
ΔΙΑΓΩΝΙΣΜΩΝ**

1. Γραφείο γραμματείας
2. Γραφείο σχεδιασμού, ωρίμανσης, εκπόνησης και επιβλεπής μελετών έργων
3. Γραφείο κυκλοφοριακού σχεδιασμού και ρυθμίσεων ΑμεΑ
4. Γραφείο διενέργειας διαγωνισμών
5. Γραφείο Τοπογραφικών μελετών

**ΤΜΗΜΑ
ΔΙΑΧΕΙΡΙΣΗΣ &
ΠΑΡΑΚΟΛΟΥΘΗΣΗΣ
ΕΡΓΩΝ**

1. Λογιστικής-διοικητικής παρακολούθησης έργων/ προγραμμάτων & στατιστικής-προμήθειας υλικών & εργασιών
2. Γραφείο διαχείρισης-παρακολούθησης της εκτέλεσης έργων και πιστοποίησης του φυσικού τους αντικειμένου

**ΑΠΟΚΕΝΤΡΩΜΕΝΕΣ
ΥΠΗΡΕΣΙΕΣ
Δ.Ε. ΑΝΘΕΜΙΩΝ****Α. ΤΜΗΜΑ
ΔΙΟΙΚΗΤΙΚΩΝ
ΘΕΜΑΤΩΝ**

- α. Γραφείο Πρωτοκόλλου, Διεκπεραίωσης, Αρχείου
- β. Γραφείο Διοικητικής Μέριμνας
- γ. Γραφείο Δημοτολογίου
- δ. Γραφείο Ληξιαρχείου
- ε. Γραφείο Αλλοδαπών

**Β. ΓΡΑΦΕΙΑ
ΥΠΑΓΟΜΕΝΑ
ΑΠΕΥΘΕΙΑΣ ΣΤΙΣ
ΚΕΝΤΡΙΚΕΣ
ΥΠΗΡΕΣΙΕΣ**

1. Γραφείο Οικονομικών Θεμάτων
2. Γραφείο ΚΕΠ.
3. Γραφείο Καθαριότητας & Ανακύκλωσης
4. Γραφείο Συντήρησης Υποδομών
5. Γραφείο Κίνησης
6. Γραφείο Αγροτικής Ανάπτυξης
7. Γραφείο Κοιμητηρίων

ΤΜΗΜΑ ΤΑΜΕΙΟΥ

1. Γραφείο Ελέγχου Εσόδων- Εξόδων
2. Γραφείο Είσπραξης και πληρωμών

ΤΜΗΜΑ ΗΛ/ΜΗΧΑΝΟΛΟΓΙΚΟ

1. Γραφείο μελετών Η/Μ έργων
2. Γραφείο διαχείρισης και επίβλεψης Η/Μ έργων - μελετών
3. Γραφείο κίνησης - αποθήκης Η/Μ υλικού
4. Γραφείο επισκευής- συντήρησης οχημάτων
5. Γραφείο συγκοινωνιών και εγκαταστάσεων

ΤΜΗΜΑ ΕΡΓΩΝ ΑΥΤΕΠΙΣΤΑΣΙΑΣ ΚΑΙ ΣΥΝΤΗΡΗΣΕΩΝ

1. Γραφείο έργων αυτεπιστασίας
2. Γραφείο συντήρησης υποδομών, κτιρίων και δημοσίων χώρων
3. Γραφείο διοικητικής και λογιστικής διαχείρισης έργων και εργασιών
4. Γραφείο αποθήκης και διαχείρισης υλικού

ΑΠΟΚΕΝΤΡΩΜΕΝΕΣ ΥΠΗΡΕΣΙΕΣ Δ.Ε. ΕΙΡΗΝΟΥΠΟΛΗΣ**Α. ΤΜΗΜΑ ΔΙΟΙΚΗΤΙΚΩΝ ΘΕΜΑΤΩΝ**

- α. Γραφείο Πρωτοκόλλου, Διεκπεραίωσης, Αρχείου
- β. Γραφείο Διοικητικής Μέριμνας
- γ. Γραφείο Δημοτολογίου
- δ. Γραφείο Ληξιαρχείου
- ε. Γραφείο Αλλοδαπών

Β. ΓΡΑΦΕΙΑ ΥΠΑΓΟΜΕΝΑ ΑΠΕΥΘΕΙΑΣ ΣΤΙΣ ΚΕΝΤΡΙΚΕΣ ΥΠΗΡΕΣΙΕΣ

1. Γραφείο Οικονομικών Θεμάτων
2. Γραφείο ΚΕΠ.
3. Γραφείο Καθαριότητας & Ανακύκλωσης
4. Γραφείο Συντήρησης Υποδομών
5. Γραφείο Κίνησης
6. Γραφείο Αγροτικής Ανάπτυξης
7. Γραφείο Κοιμητηρίων

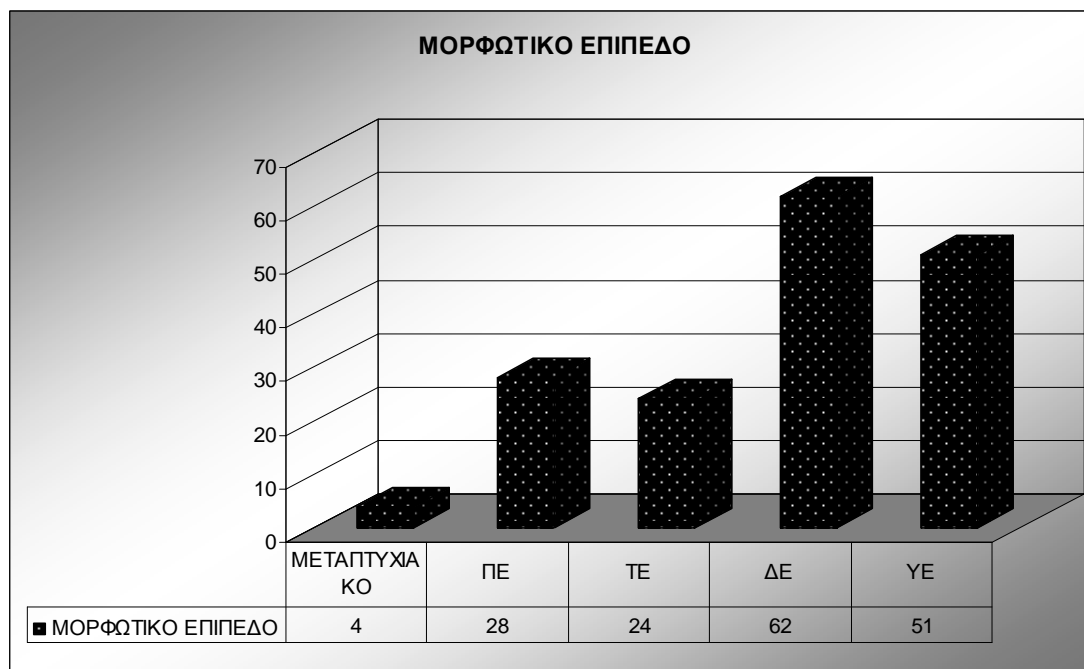
1.1.2.2 Ανθρώπινο δυναμικό

Σύμφωνα με στοιχεία του Γραφείου Διαχείρισης Ανθρώπινου Δυναμικού στον Δήμο μας υπηρετούν συνολικά 161 υπάλληλοι, 118 μόνιμοι υπάλληλοι και 43 υπάλληλοι αορίστου χρόνου διαφόρων ειδικοτήτων (Π.Ε., Τ.Ε., Δ.Ε., Υ.Ε.). Ακόμη υπηρετούν 7 υπάλληλοι κατηγορίας προσωπικού Ειδικών θέσεων και ένας (1) δικηγόρος με πάγια αντιμισθία. Προσλαμβάνονται κάθε χρόνο περί τους 20 με 30 υπαλλήλους με σύμβαση εργασίας ιδιωτικού δικαίου ορισμένου χρόνου. Έτσι ο Δήμος μας συνολικά απασχολεί ετησίως περίπου 200 άτομα διαφόρων ειδικοτήτων.

Ειδικά για το επιστημονικό προσωπικό μπορεί να ειπωθεί ότι στον Δήμο μας υπηρετούν 25 υπάλληλοι Πανεπιστημιακής Εκπαίδευσης εκ των οποίων τρεις με μεταπτυχιακό τίτλο και 19 υπάλληλοι Τεχνολογικής Εκπαίδευσης. Ακόμη και οι 7 υπάλληλοι κατηγορίας προσωπικού Ειδικών θέσεων είναι υπάλληλοι Πανεπιστημιακής και Τεχνολογικής Εκπαίδευσης και ο Γενικός Γραμματέας κάτοχος μεταπτυχιακού τίτλου.

Στον παρακάτω πίνακα εμφανίζεται σχηματικά το μορφωτικό επίπεδο των υπαλλήλων του Δήμου Ηρωικής Πόλεως Νάουσας.

Διάγραμμα 5. Μορφωτικό Επίπεδο Υπαλλήλων Δήμου Νάουσας



1.1.2.3 Δημοτική περιουσία

Παρουσιάζεται παρακάτω η περιουσία του Δήμου Ηρωικής Πόλεως Νάουσας που αφορά: τα γήπεδα και οικόπεδα, την κτιριακή υποδομή, τους εξοπλισμούς, τα μηχανήματα και την πληροφοριακή υποδομή του Δήμου. Η Δημοτική περιουσία που αγγίζει τα 80.780.435,30 € και η οποία αξία προκύπτει από την καταγραφή του γενικού και αναλυτικού Ισοζυγίου του Δήμου (ενοποίηση οικονομικών στοιχείων των τριών πρώην Δήμων) περιγράφει συνοπτικά την κατάσταση του δήμου.. Αναλυτική παρουσίαση εμφανίζεται στον εγκεκριμένο Ισολογισμό Έναρξης (Απόφ. Δημ. Συμβουλίου 161/2011) του νέου Δήμου.

Έτσι και όσον αφορά τα γήπεδα και οικόπεδα μπορούν να αναφερθούν οι δασικές εκτάσεις στο όρος Βέρμιο, οι βοσκότοποι, αγροί και οικόπεδα σε διάφορα σημεία του Δήμου με κυριότερα αυτά των Σχολείων, το οικόπεδο της πρώην Βέτλανς, αυτό έναντι του νοσοκομείου, του νεκροταφείου, των δημοτικών καταστημάτων και λοιπών δημοτικών οικοπέδων και εκτάσεων (πλατειές- πάρκα- παιδότοποι κοινής χρήσης, οδοί- οδοστρώματα κοινής χρήσης, πεζοδρομία κοινής χρήσης, μνημεία, εγκαταστάσεις ηλεκτροφωτισμού κοινής χρήσης, λοιπές μόνιμες εγκαταστάσεις κοινής χρήσης).

Ακόμη διάφορα κτίρια και δημοτικά καταστήματα όπως τα κτίρια πολιτισμού (Εστία Μουσών, Πολιτιστικό Κέντρο, Σχολή Αριστοτέλους, Ανοικτό θέατρο, Βιβλιοθήκη, κτίριο Κόκκινου κλπ), το κτίριο Λόγγου Τουρπάλη, τα σχολεία, καθώς και διάφορα γραφεία, αποθήκες και διαμερίσματα.

Επίσης περιουσία του Δήμου αποτελεί ο εξοπλισμός σε μηχανήματα, και φορητά μηχανήματα χειρός, διάφορα εργαλεία και μηχανολογικά όργανα. Τα μεταφορικά μέσα επιβατικά, μοτοποδήλατα, απορριματοφόρα, αντλία, φορτηγά ημιφορτηγά, γκρέϊντερ, εκσκαφείς, ούνιμουκ καθώς και τα ποδήλατα, τζιπ και αυτοκινούμενα για το πάρκο κυκλοφοριακής αγωγής. Τέλος τα διάφορα σκεύη, έπιπλα και μηχανές γραφείου, εξοπλισμούς τηλεπικοινωνιών και λοιπούς εξοπλισμούς.

1.1.2.4 Υφιστάμενα πληροφοριακά συστήματα και εργαλεία

Στο κεντρικό κατάστημα του Δήμου Ηρωικής Πόλεως Νάουσας, στη Νάουσα, αυτή τη στιγμή υπάρχει εγκατεστημένο ένα δίκτυο τύπου LAN το οποίο διασυνδέει τα τρία κτίρια του Δήμου (του μεγάρου και τα δύο πλησίον αυτού). Η τοπολογία έχει ως εξής : Στο κεντρικό κτίριο του Δήμου υπάρχουν τρία Access Switch και από ένα στο κτίριο της τεχνικής υπηρεσίας και στο Σημανίκειον τα οποία συνδέουν τους Η/Υ του

Δήμου μεταξύ τους. Το access switch της τεχνικής υπηρεσίας είναι συνδεδεμένο με το κεντρικό κτίριο με επίγειο καλώδιο ενώ το αντίστοιχο Access Switch του κτηρίου Σημανικά είναι συνδεδεμένο με ασύρματη ζεύξη με το κτίριο της τεχνικής υπηρεσίας. Το ένα Access Switch του Δήμου είναι συνδεδεμένο με τον δρομολογητή του προγράμματος «ΣΥΖΕΥΞΙΣ» με σκοπό να καλύψει όλες τις ανάγκες για επικοινωνία με Τηλεφωνία (τηλεφωνική επικοινωνία ανάμεσα στους φορείς), Δεδομένα (επικοινωνία υπολογιστών - Internet) και Video (τηλεδιάσκεψη – τηλε-εκπαίδευση).

Ο δρομολογητής του «ΣΥΖΕΥΞΙΣ» προσφέρει τις παρακάτω υπηρεσίες:

- ▲ DHCP Server: Παροχή πρόσβασης των τερματικών στο διαδίκτυο.
- ▲ DNS Server: Υπηρεσίες ονοματοδοσίας.
- ▲ Πρόσβαση στο WAN του προγράμματος «ΣΥΖΕΥΞΙΣ».

Επίσης στο δωμάτιο των εξυπηρετητών βρίσκονται εγκατεστημένοι πέντε εξυπηρετητές (5), μία συσκευή NAS (Network attached storage) καθώς και μία συσκευή η οποία αποστέλλει δεδομένα στο Εθνικό Αστεροσκοπείο με μετρήσεις από το μετεωρολογικό σταθμό της Νάουσας. Ένας server τον οποίο προμηθεύτηκε ο Δήμος με το πρόγραμμα «ΚΑΛΛΙΚΡΑΤΗΣ» και κρατά αποθηκευμένα τα δεδομένα των εξής εφαρμογών :

- ▲ Λογιστική
- ▲ Έσοδα
- ▲ Πρωτόκολλο
- ▲ Δημοτολόγια

Επίσης δύο server παλαιότεροι κρατούν αποθηκευμένα δεδομένα παλαιότερων ετών. Τέλος υπάρχουν δύο ακόμα server του προγράμματος **G.I.S.** Το οποίο έργο θα καλύψει ανάγκες που αφορούν:

- ▲ Τη συνολική καταγραφή των γενικών χαρακτηριστικών της περιοχής
- ▲ Την κεντρική και ενιαία διαχείριση των γεωγραφικών στοιχείων, μέσω Γεωγραφικού Πληροφοριακού Συστήματος
- ▲ Τη χρήση του συστήματος για περιβαλλοντικούς σκοπούς
- ▲ Την εξοικείωση των συμμετεχόντων ατόμων με τις νέες τεχνολογίες.

Επίσης στο Δήμο μας υπάρχει υποδομή **Μητροπολιτικού Δικτύου Οπτικών Ινών** απαρτιζόμενου από αγωγούς, φρεάτια, οπτικά καλώδια, διατάξεις τερματισμού, συγκόλλησης, μικτονόμησης και δικτυακούς κόμβους, ενεργό και δικτυακούς κόμβους, ενεργό εξοπλισμό και εξοπλισμό πιθανών ασυρματικών ζεύξεων.

Στα δημοτικά καταστήματα των Ανθεμίων και Ειρηνούπολης υπάρχει ένα τοπικό δίκτυο σε κάθε δημοτική ενότητα το οποίο εξυπηρετεί για την πρόσβαση των καταστημάτων στο «ΣΥΖΕΥΞΙΣ» και μέσω αυτού στον server του προγράμματος «ΚΑΛΛΙΚΡΑΤΗΣ» στον οποίο έχουν πρόσβαση μέσω λογαριασμών απομακρυσμένης πρόσβασης. Επίσης και στις δύο δημοτικές ενότητες υπάρχουν server που κρατούν αποθηκευμένα τα δεδομένα των Δήμων από τα προηγούμενα έτη. Στον νέο Δήμο Νάουσας υπάρχουν εν ενεργεία πλέον των εκατό (100) Η/Υ καθώς και πληθώρα περιφερειακών.

1.1.2.5 Οικονομική κατάσταση του Δήμου Ηρωικής Πόλεως Νάουσας

Η στελέχωση των οικονομικών υπηρεσιών με μόνιμο ειδικευμένο προσωπικό υπαλλήλων ΠΕ Οικονομικού – Λογιστικού και ΤΕ Λογιστικού τα τελευταία χρόνια , αναβάθμισε την Υπηρεσία και παράλληλα με την προσαρμογή του προγράμματος μηχανογράφησης στα νέα δεδομένα με νέο εύχρηστο και πιο αποδοτικό λογισμικό θέτουν τις οικονομικές υπηρεσίες σε νέα πρότυπα επαγγελματισμού και λειτουργικότητας πάντα με γνώμονα την εξυπηρέτηση του πολίτη και των υπολοίπων υπηρεσιών του Δήμου.

Η οικονομική κατάσταση του νέου διευρυμένου Δήμου μας αποτυπώνεται με τον καλλίτερο δυνατό τρόπο στον Ισολογισμό Έναρξης του δήμου μας ο οποίος εγκρίθηκε με την Απόφαση υπ' αριθμ. 161/2011 του Δημοτικού Συμβουλίου Νάουσας και παρατίθεται παρακάτω.

Από την παρουσίαση αυτή προκύπτει ότι ο Δείκτης ρευστότητας του Δήμου μας υπολογίζεται σε νούμερο άνω της μονάδας κάτι που σημαίνει ότι ο Δήμος μας μπορεί να ανταπεξέλθει άμεσα και έγκαιρα τόσο στις μακροπρόθεσμες όσο και στις βραχυπρόθεσμες υποχρεώσεις του.

Επίσης μια πλήρης εικόνα των δραστηριοτήτων του Δήμου μας μπορεί να εμφανισθεί στον Προϋπολογισμό του έτους 2011 (εγκρίθηκε με την υπ' αριθμ. 162/2011 απόφαση Δημοτικού Συμβουλίου Νάουσας) όπου αναλυτικά παρουσιάζονται ανά κωδικό λογαριασμού και σύμφωνα πάντα με το διπλογραφικό σύστημα, το οποίο τηρείται στο δήμο μας από το 2000, όλες οι πηγές εσόδων και δαπανών.

Πίνακας 16: Ανακεφαλαίωση Προϋπολογισμού 2011

ΣΥΓΚΕΝΤΡΩΤΙΚΟΣ ΠΙΝΑΚΑΣ ΕΣΟΔΩΝ			ΣΥΓΚΕΝΤΡΩΤΙΚΟΣ ΠΙΝΑΚΑΣ ΕΞΟΔΩΝ		
Κωδικός Λογαριασμού	Περιγραφή	Προϋπολογισθέντα 2011	Κωδικός Λογαριασμού	Περιγραφή	Προϋπολογισθέντα 2011
0	ΤΑΚΤΙΚΑ ΕΣΟΔΑ	12.553.000,00	6	ΕΞΟΔΑ ΧΡΗΣΗΣ	12.249.242,21
1	ΕΚΤΑΚΤΑ ΕΣΟΔΑ	1.876.000,00	7	ΕΠΕΝΔΥΣΕΙΣ	4.785.757,79
2	ΕΣΟΔΑ ΠΑΡΕΛΘΟΝΤΩΝ ΟΙΚΟΝΟΜΙΚΩΝ ΕΤΩΝ (Π.Ο.Ε.) ΠΟΥ ΒΕΒΑΙΩΝΟΝΤΑΙ ΓΙΑ ΠΡΩΤΗ ΦΟΡΑ	215.500,00	8	ΠΛΗΡΩΜΕΣ Π.Ο.Ε & ΛΟΙΠΕΣ ΑΠΟΔΟΣΕΙΣ ΚΑΙ ΠΡΟΒΛΕΨΕΙΣ	3.685.000,00
3	ΕΙΣΠΡΑΞΕΙΣ ΑΠΟ ΔΑΝΕΙΑ ΚΑΙ ΑΠΑΙΤΗΣΕΙΣ ΑΠΟ Π.Ο.Ε.	3.093.000,00	9	ΑΠΟΘΕΜΑΤΙΚΟ	630.000,00
4	ΕΙΣΠΡΑΞΕΙΣ ΥΠΕΡ ΤΟΥ ΔΗΜΟΣΙΟΥ ΚΑΙ ΤΡΙΤΩΝ ΚΑΙ ΕΠΙΣΤΡΟΦΕΣ ΧΡΗΜΑΤΩΝ	1.776.054,48			
5	ΧΡΗΜΑΤΙΚΟ ΥΠΟΛΟΙΠΟ	1.836.445,52			
	ΣΥΝΟΛΑ :	21.350.000,00		ΣΥΝΟΛΑ :	21.350.000,00

ΣΥΝΟΠΤΙΚΗ ΟΙΚΟΝΟΜΙΚΗ ΚΑΤΑΣΤΑΣΗ ΠΡΟΫΠΟΛΟΓΙΣΜΟΥ
ΕΣΟΔΩΝ – ΕΞΟΔΩΝ ΔΗΜΟΥ : Νάουσας για το έτος : 2011

Κωδικοί Αριθμοί	Έσοδα και Εισπράξεις	Προϋπολογισμός σε ευρώ
0	Τακτικά Έσοδα	12.553.000,00
1 (πλην 13)	Έκτακτα έσοδα (πλην επιχορηγήσεις για επενδύσεις)	702.833,70
2	Έσοδα παρελθόντων ετών	215.500,00
31	Εισπράξεις από Δάνεια	303.000,00
32	Εισπρακτέα υπόλοιπα από βεβαιωθέντα έσοδα κατά παρελθόντα έτη	2.790.000,00
4	Εισπράξεις υπέρ Δημοσίου, Ασφ.Φορέων και Τρίτων	1.776.054,48
5	Χρηματικό υπόλοιπο προηγ. Έτους - 2010	1.836.445,52
13	Επιχορηγήσεις για επενδύσεις	1.173.166,30
	Σύνολο Πόρων :	21.350.000,00

Κωδικοί Αριθμοί	Έξοδα και Πληρωμές	Προϋπολογισμός σε ευρώ
60	Αμοιβές και έξοδα προσωπικού	5.664.550,00
61,62	Αμοιβές και παροχές τρίτων	2.337.180,00
63,64	Φόροι - τέλη, λοιπά γενικά έξοδα	392.250,00
651	Τοκοχρεολύσια δανείων	151.100,00
66	Προμήθειες - Αναλώσεις υλικών	474.212,21
67,68	Μεταβιβάσεις σε τρίτους, λοιπά έξοδα	2.898.150,00
81	Πληρωμές για υποχρεώσεις Π.Ο.Ε.	1.731.221,47
82,85	Λοιπές αποδόσεις και προβλέψεις	1.953.778,53
	Επενδύσεις	
71	Αγορές	297.880,29
73	Έργα	4.262.840,91
74	Μελέτες	128.510,94
75	Συμμετοχή σε επιχειρήσεις	96.525,65
652	Τοκοχρεολύσια δανείων επενδύσεων	331.800,00
9111	Αποθεματικό	630.000,00
	Σύνολο εξόδων και πληρωμών :	21.350.000,00

Θα πρέπει να ειπωθεί επίσης ότι η επίσημη καταγραφή του Υπουργείου Εσωτερικών για τα χρέη όλων των Δήμων της χώρας που τους κατατάσσει ανάλογα με το μέγεθος του χρέους τους (Συνολικό χρέος / Τακτικά έσοδα συν Σ.Α.Τ.Α.) για την υπαγωγή των υπερχρεωμένων στο Πρόγραμμα Εξυγίανσης των δήμων, κατατάσσει τον Δήμο

Ηρωικής Πόλεως Νάουσας στην τελευταία κατηγορία δηλαδή στους πιο υγιείς οικονομικά Δήμους της χώρας μας.

1.1.2.6 Νομικά Πρόσωπα του Δήμου Ηρωικής Πόλεως Νάουσας

Ο Δήμος Ηρωικής Πόλεως Νάουσας σε εφαρμογή των διατάξεων του Ν.3852/2010 προχώρησε σε όλες τις απαραίτητες ενέργειες ώστε έγκαιρα να προσαρμοσθεί στις ανάγκες των συγχωνεύσεων των Νομικών Προσώπων του και την συγκρότηση των λοιπών επιτροπών. Ειδικότερα προχώρησε σε:

- Κατάργηση του Νομικού Προσώπου Δημοσίου Δικαίου με την επωνυμία «Δημοτικό Αθλητικό Κέντρο Νάουσας» και μεταφορά των τομέων αρμοδιοτήτων του στη νέα Κοινοφελή Επιχείρηση Νάουσας (ΦΕΚ, Β', 1042/27-5-2011).
- Κατάργηση Νομικού Προσώπου Δημοσίου Δικαίου με την επωνυμία «Δημοτικό Κολυμβητήριο Ειρηνούπολης» και μεταφορά των τομέων αρμοδιοτήτων του στη νέα Κοινοφελή Επιχείρηση Νάουσας (ΦΕΚ, Β', 1082/1-6-2011)
- Συγχώνευση σε μία Κοινοφελή Επιχείρηση υπό την επωνυμία «ΚΟΙΝΩΦΕΛΗΣ ΕΠΙΧΕΙΡΗΣΗ ΠΟΛΙΤΙΣΜΟΥ, ΑΘΛΗΤΙΣΜΟΥ & ΠΕΡΙΒΑΛΛΟΝΤΟΣ ΔΗΜΟΥ ΝΑΟΥΣΑΣ» των Κοινοφελών Επιχειρήσεων «Κοινοφελής Επιχείρηση Δημοτικός Πολιτιστικός Οργανισμός Νάουσας», «Κοινοφελής Επιχείρηση Δήμου Ανθεμίων», «Δημοτική Κοινοφελής Επιχείρηση Δήμου Ειρηνούπολης» (ΦΕΚ, Β' 961/24-5-2011).
- Διάσπαση της Διαδημοτικής Επιχείρησης Ύδρευσης- Αποχέτευσης Δήμου Ανθεμίων, Δοβρά και Ειρηνούπολης Νομού Ημαθίας και ενσωμάτωση αντίστοιχων τμημάτων της στη Δημοτική Επιχείρηση Ύδρευσης- Αποχέτευσης Νάουσας (ΔΕΥΑΝ) - (ΦΕΚ, Β' 961/ 24-5-2011).
- Συγχώνευση των Ν.Π.Δ.Δ. Δήμου Νάουσας και σύσταση νέου Ν.Π.Δ.Δ. κατά τις διατάξεις του άρθρου 103 παρ. 4 του ν. 3852/2010 (ΦΕΚ, Β', 982/25-5-2011).
- Συγκρότηση Δημοτικής Επιτροπής Διαβούλευσης (Απ. Δημ. Συμβουλίου 13 /2011).
- Συγκρότηση Συντονιστικού Τοπικού Οργάνου Πολιτικής Προστασίας (Απ. Δημ. Συμβουλίου 14 /2011).
- Ορισμός μελών Δ.Σ. «ΕΤΑΙΡΙΑΣ ΤΟΥΡΙΣΤΙΚΗΣ ΑΝΑΠΤΥΞΗΣ ΔΗΜΟΥ ΝΑΟΥΣΑΣ- ΑΝΩΝΥΜΗ ΕΤΑΙΡΙΑ Ο.Τ.Α.» (Απ. Δημ. Συμβουλίου 61 /2011).
- Ορισμός μελών Δ.Σ. εταιρίας: «ΤΟΥΡΙΣΤΙΚΗ ΑΝΑΠΤΥΞΗ ΒΕΡΜΙΟΥ- 3-5 ΠΗΓΑΔΙΑ ΝΑΟΥΣΑΣ ΔΗΜΟΤΙΚΗ ΑΝΩΝΥΜΗ ΕΤΑΙΡΙΑ» (Απ. Δημ. Συμβουλίου 62 /2011).
- Συγκρότηση Επιτροπής Τουριστικής Ανάπτυξης & Προβολής (Απ. Δημ. Συμβουλίου 124 /2011).
- Συγκρότηση Συμβουλίου Ένταξης Μεταναστών (Απ. Δημ. Συμβουλίου 125 /2011).
- Συγχώνευση Σχολικών Επιτροπών Α/θμιας Εκπαίδευσης Δήμου Νάουσας (ΦΕΚ Β' 1707/1-8-2011).
- Συγχώνευση Σχολικών Επιτροπών Β/θμιας Εκπαίδευσης Δήμου Νάουσας (ΦΕΚ Β' 1707/1-8-2011).
- Συγκρότηση Επιτροπής Αδελφοποιήσεων (Απ. Δημ. Συμβουλίου 130 /2011).

Έτσι, στον Δήμο μας μέσα από τις συγχωνεύσεις των Νομικών προσώπων του και τις αλλαγές αυτές προέκυψαν τα παρακάτω:

- Ένα (1) Νομικό Πρόσωπο Δημοσίου Δικαίου
- Μια (1) Κοινωφελής Επιχείρηση
- Μια (1) ΔΕΥΑ. και
- Δύο (2) Ανώνυμες Εταιρείες Ο.Τ.Α.

Ειδικότερα:

I. «ΝΟΜΙΚΟ ΠΡΟΣΩΠΟ ΔΗΜΟΣΙΟΥ ΔΙΚΑΙΟΥ ΚΟΙΝΩΝΙΚΗΣ ΠΡΟΣΤΑΣΙΑΣ ΚΑΙ ΑΛΛΗΛΕΓΓΥΗΣ ΔΗΜΟΥ ΝΑΟΥΣΑΣ»

Ο ΣΚΟΠΟΣ και **ΔΡΑΣΤΗΡΙΟΤΗΤΕΣ** του Νομικού προσώπου είναι:

1. η παροχή ιατροκοινωνικής προστασίας στα ηλικιωμένα άτομα της περιοχής του Δήμου Νάουσας ώστε να παραμένουν στην οικογένεια και στην κοινότητα.
2. η πρόληψη βιολογικών, ψυχολογικών και κοινωνικών προβλημάτων των ηλικιωμένων ατόμων ώστε να παραμείνουν αυτόνομα, ισότιμα και ενεργά μέλη του Κοινωνικού Συνόλου, η διαφώτιση και η συνεργασία του ευρύτερου κοινού και των ειδικών φορέων σχετικά με τα προβλήματα και τις ανάγκες των ηλικιωμένων, η έρευνα σχετικών θεμάτων με τους ηλικιωμένους,
3. η παροχή ενιαίας προσχολικής αγωγής σύμφωνα με τα πλέον σύγχρονα επιστημονικά δεδομένα.
4. η βοήθεια των παιδιών να αναπτυχθούν ολόπλευρα, σωματικά, νοητικά, συναισθηματικά και κοινωνικά.
5. η εξάλειψη κατά το δυνατόν των διαφορών που τυχόν προκύπτουν από το πολιτικό, οικονομικό και μορφωτικό επίπεδο των γονέων τους.
6. η εξυπηρέτηση των γονέων και παράλληλα η ευαισθητοποίησή τους πάνω σε θέματα σύγχρονης παιδαγωγικής και ψυχολογίας.
7. η βοήθεια των παιδιών προσχολικής ηλικίας στην ομαλή μετάβασή τους από το οικογενειακό στο σχολικό περιβάλλον.
8. η παροχή διατροφής και φροντίδας στα παιδιά που φιλοξενούνται τηρώντας τους κανόνες υγιεινής και ασφαλείας.
9. η βοήθεια των οικογενειών των παιδιών, για την αντιμετώπιση τυχόν κοινωνικών προβλημάτων.

ΠΡΟΣΩΠΙΚΟ

Το Νομικό Πρόσωπο σήμερα απασχολεί 42 άτομα μόνιμο προσωπικό διαφόρων ειδικοτήτων και κλάδων καθώς επίσης προσλαμβάνει ετησίως περίπου 8 υπαλλήλους ορισμένου χρόνου.

ΔΙΟΙΚΗΣΗ

Το Ν.Π.Δ.Δ. διοικείται από 15μελές Διοικητικό Συμβούλιο που είναι το ανώτατο διοικητικό όργανο που διαμορφώνει την πολιτική του Νομικού Προσώπου και που ορίζεται κάθε 2 χρόνια από το Δημοτικό Συμβούλιο του Δήμου. Πρόεδρος του Διοικητικού Συμβουλίου είναι ο Δημοτικός Σύμβουλος **κ. Ηλίας Γεώργιος**.

ΙΙ. «ΚΟΙΝΩΦΕΛΗΣ ΕΠΙΧΕΙΡΗΣΗ ΠΟΛΙΤΙΣΜΟΥ, ΑΘΛΗΤΙΣΜΟΥ & ΠΕΡΙΒΑΛΛΟΝΤΟΣ ΔΗΜΟΥ ΝΑΟΥΣΑΣ»

ΣΚΟΠΟΣ και αντικείμενα της κοινωφελούς επιχείρησης είναι:

Η Ανάπτυξη

Η Ποιότητα Ζωής και Εύρυθμη Λειτουργία των Πόλεων και των Οικισμών

Η Απασχόληση

Η Κοινωνική Προστασία και Αλληλεγγύη

Η Παιδεία πολιτισμού και αθλητισμού

ΔΡΑΣΤΗΡΙΟΤΗΤΕΣ

- Διοργάνωση πολιτιστικών εκδηλώσεων
- Λειτουργία Δημοτικού Ωδείου «Εστία Μουσών»
- Λειτουργία τμήματος Εικαστικών Εργαστηρίων
- Λειτουργία τμημάτων αθλητισμού
- Λειτουργία τμημάτων θεάτρου, κινηματογράφου κλπ
- Προβολή αστικού και φυσικού περιβάλλοντος
- Μονάδα προγράμματος βοήθεια στο σπίτι
- Μονάδα Κοινωνικής Μέριμνας
- Κέντρο Δημιουργικής Απασχόλησης Παιδιών
- Κέντρο Δημιουργικής Απασχόλησης Παιδιών με Αναπηρία

- Παιδικός Σταθμός
- Βρεφονηπιακός Σταθμός
- Κέντρο Ημερήσιας Φροντίδας Ηλικιωμένων
- Λειτουργία βιβλιοθήκης
- Λειτουργία Λαογραφικού Μουσείου
- Λειτουργία Μουσείου Οίνου και Αμπέλου Νάουσας
- Λειτουργία του κληροδοτήματος Γεωργίου Σιμανίκα
- Λειτουργία Εκθεσιακών χώρων

ΠΡΟΣΩΠΙΚΟ

Η επιχείρηση σήμερα απασχολεί 7 άτομα Αορίστου Χρόνου και 60 άτομα με σύμβαση Ορισμένου Χρόνου.

ΔΙΟΙΚΗΣΗ

Το Ν.Π.Δ.Δ. διοικείται από 11μελές Διοικητικό Συμβούλιο που είναι το ανώτατο διοικητικό όργανο που διαμορφώνει την πολιτική της επιχείρησης και που ορίζεται κάθε 2 χρόνια από το Δημοτικό Συμβούλιο του Δήμου. Πρόεδρος του Διοικητικού Συμβουλίου είναι ο Δημοτικός Σύμβουλος **κ. Τζώρτζης Βασίλειος**.

ΙΙΙ. ΔΗΜΟΤΙΚΗ ΕΠΙΧΕΙΡΗΣΗ ΥΔΡΕΥΣΗΣ- ΑΠΟΧΕΤΕΥΣΗΣ ΝΑΟΥΣΑΣ (ΔΕΥΑΝ)

Η Δημοτική Επιχείρηση Ύδρευσης και Αποχέτευσης Νάουσας (ΔΕΥΑΝ) είναι νομικό πρόσωπο ιδιωτικού δικαίου με κοινωφελή χαρακτήρα και διέπεται ως προς την διοίκηση, οργάνωση, εκτέλεση, λειτουργία και συντήρηση των έργων αρμοδιότητας της καθώς και τις πηγές χρηματοδότησης της από διατάξεις του Ν. 1069/1980 «περί κινήτρων για την ίδρυση επιχειρήσεων ύδρευσης-αποχέτευσεως». Για τα λοιπά θέματα εφαρμόζονται οι διατάξεις του ισχύοντος Δημοτικού και Κοινοτικού Κώδικα και οι κανόνες της ιδιωτικής οικονομίας βάσει του άρθρου 1 παρ.1 του Ν.1069/1980. Με το Φ.Ε.Κ. 961/Β'/24-5-2011 και στα πλαίσια εφαρμογής του Ν.3852/2010 (Πρόγραμμα «ΚΑΛΛΙΚΡΑΤΗΣ») η ΔΕΥΑΝ συγχωνεύτηκε με τα μέρη της διαδημοτικής ΔΕΥΑ Ανθεμίων & Ειρηνούπολης.

Η ΔΕΥΑΝ έχει αποκτήσει Πιστοποιητικό Διαχειριστικής Επάρκειας Τελικού Δικαιούχου έργων Ε.Σ.Π.Α. γεγονός που σημαίνει ότι η οργάνωση της είναι επαρκής, ότι έχει την συμβατότητα με την ισχύουσα εθνική και κοινοτική νομοθεσία και ότι μπορεί τεκμηριωμένα να αναλάβει και να διεξάγει έργα που αφορούν το αντικείμενο για το οποίο υφίσταται.

Εκτός από την συνεργασία με τις υπηρεσίες του Δήμου Νάουσας, τακτική συνεργασία υπάρχει με τις υπηρεσίες της Π. Κ. Μακεδονίας και του Υ.Π.Ε.Κ.Α. που αφορά την πορεία των έργων και των χρηματοδοτήσεων της ΔΕΥΑΝ.

ΠΡΟΣΩΠΙΚΟ

Η Επιχείρηση απασχολεί 23 άτομα προσωπικό αορίστου χρόνου και κάθε έτος γύρω στα 6-10 άτομα εποχικά.

ΔΙΟΙΚΗΣΗ

Το Ν.Π.Δ.Δ. διοικείται από 9μελές Διοικητικό Συμβούλιο που είναι το ανώτατο διοικητικό όργανο που διαμορφώνει την πολιτική της επιχείρησης και που ορίζεται κάθε 2 χρόνια από το Δημοτικό Συμβούλιο του Δήμου. Πρόεδρος του Διοικητικού Συμβουλίου είναι ο Δημοτικός Σύμβουλος **κ. Παπαδόπουλος Κωνσταντίνος**.

IV. «ΕΤΑΙΡΙΑ ΤΟΥΡΙΣΤΙΚΗΣ ΑΝΑΠΤΥΞΗΣ ΔΗΜΟΥ ΝΑΟΥΣΑΣ-ΑΝΩΝΥΜΗ ΕΤΑΙΡΙΑ Ο.Τ.Α.»

Η Εταιρεία Τουριστικής Ανάπτυξης Δήμου Νάουσας στο εξής **ΕΤΑ ΔΗΜΟΥ ΝΑΟΥΣΑΣ ΑΕ ΟΤΑ** και με διακριτικό τίτλο **ΞΕΝΟΔΟΧΕΙΟ «ΒΕΡΜΙΟΝ» ΑΕ ΟΤΑ** ιδρύθηκε το 1985 ως **Αμιγής Δημοτική Επιχείρηση (ΔΕΤ ΝΑΟΥΣΑΣ)** και η σύστασή της δημοσιεύθηκε στο υπ' αριθ. 242 ΦΕΚ, 2 Μαΐου 1985. Η διάρκεια της εταιρίας ορίστηκε για 100 χρόνια από τη δημοσίευση της απόφασης αυτής στο ΦΕΚ.

Στις 25/10/2010 και με την υπ' αρ. 2493 Συμβολαιογραφική πράξη η ΔΕΤ ΝΑΟΥΣΑΣ μετατράπηκε από Αμιγής Δημοτική Επιχείρηση σε Ανώνυμη Εταιρεία σύμφωνα με τις διατάξεις του Ν. 3463/2006 και του Ν. 2190/1920 με εισφορά ακινήτου.

Στο ΦΕΚ αρ. φύλλου 13092/ ΤΑΕΕΠΕ/16-11-2010 δημοσιεύθηκε η Ανακοίνωση καταχώρησης στο Μητρώο Ανωνύμων εταιρειών της σύστασης της ΕΤΑ ΔΗΜΟΥ ΝΑΟΥΣΑΣ ΑΕ ΟΤΑ καθώς επίσης και η με αρ. 3577/10.11.2010 απόφαση του

Νομάρχη Ημαθίας με την οποία δόθηκε άδεια σύστασης και εγκρίθηκε το καταστατικό της Εταιρείας, σύμφωνα με το οποίο:

Α) Το Μετοχικό Κεφάλαιο της εταιρίας ορίζεται σε 1.879.750 € .

Β) Η εταιρία έχει 37.595 κοινές μετοχές ονομαστικής αξίας 50 €η κάθε μία.

Γ) Η Εταιρία διοικείται από 9μελές Διοικητικό Συμβούλιο με 4ετή θητεία.

Δ) Έδρα της Εταιρίας ορίζεται ο Δήμος Νάουσας και η διάρκειά της 70 χρόνια.

Ε) Σκοπός της Εταιρείας είναι: α. Η εκμετάλλευση ξενοδοχειακών μονάδων, εστιατορίου και αναψυκτηρίων στο άλσος του Αγίου Νικολάου και στην ευρύτερη περιοχή, β) Η εκμετάλλευση του εστιατορίου – καφετέριας, αναψυκτηρίου του κτιριακού συγκροτήματος «Κιόσκι». Αναλυτικά οι σκοποί της εταιρίας αναγράφονται στο άρθρο 2 του καταστατικού της.

ΔΡΑΣΤΗΡΙΟΤΗΤΕΣ ΤΗΣ ΕΠΙΧΕΙΡΗΣΗΣ

Η **ΕΤΑ ΔΗΜΟΥ ΝΑΟΥΣΑΣ ΑΕ ΟΤΑ** και με διακριτικό τίτλο **ΞΕΝΟΔΟΧΕΙΟ «ΒΕΡΜΙΟΝ» ΑΕ ΟΤΑ** είναι η μεγαλύτερη επιχείρηση του είδους της στο Νομό Ημαθίας και πρώτη στην προσφορά υπηρεσιών. Η ξενοδοχειακή μονάδα «ΒΕΡΜΙΟΝ» που ανήκει στην εταιρία βρίσκεται στην περιοχή του Αγίου Νικολάου, λειτουργεί όλο το χρόνο και είναι 3 αστέρων. Διαθέτει 70 δωμάτια, 150 κλίνες. Επίσης εκμεταλλεύεται εστιατόριο δυναμικότητας 200 καθισμάτων και καφετέρια - μπαρ 100 καθισμάτων καθώς και αίθουσα πολλαπλών χρήσεων. Στο διάστημα του καλοκαιριού το υπαίθριο εστιατόριο διαθέτει 400 καθίσματα και η καφετέρια 200. Στο δημοτικό πάρκο της πόλης εντός της πόλης της Νάουσας, βρίσκεται το κτιριακό συγκρότημα «ΚΙΟΣΚΙ», το οποίο και εκμεταλλεύεται η εταιρία ως εστιατόριο - καφετέρια. Κατά το δίμηνο Ιουλίου - Αυγούστου η επιχείρηση εκμεταλλεύεται το ορεινό κάμπινγκ της Γραμμένης.

ΠΡΟΣΩΠΙΚΟ

Η εταιρία σήμερα απασχολεί 40 άτομα ως μόνιμο προσωπικό και 10 άτομα ως εποχιακό προσωπικό (καλοκαίρι, Χριστούγεννα). Το προσωπικό της έχει υψηλό βαθμό εμπειρίας και εξειδίκευσης (από 5 έως 26 έτη) και ακόμη υψηλότερο βαθμό κατάρτισης καθώς όλοι τους είναι απόφοιτοι είτε Α.Ε.Ι. και Τ.Ε.Ι. είτε μετεκπαιδευμένοι στη Σχολή Τουριστικών Επαγγελματιών και αποτελούν το σημαντικότερο κεφάλαιο της επιχείρησης.

Οι εγκαταστάσεις της επιχείρησης, τόσο το «ΒΕΡΜΙΟΝ» όσο και το «ΚΙΟΣΚΙ» βρίσκονται στις πλέονεκτικότερες τοποθεσίες της Νάουσας και της ευρύτερης περιοχής και προσφέρουν υπηρεσίες ποιοτικά αναβαθμισμένες. Η επιχείρηση είναι όλα τα χρόνια της λειτουργίας της σταθερά προσανατολισμένη προς την συνεχή ποιοτική άνοδο του επιπέδου παροχής υπηρεσιών της, με στόχο όχι μόνον την ανοδική της πορεία και την ανταγωνιστικότητά της, αλλά και την λειτουργία της ως πιλοτικής μονάδας για την τουριστική ανάπτυξη της περιοχής. Αυτό αποδεικνύεται τόσο από την συνεχή ανάπτυξη και βελτίωση των εγκαταστάσεών της, τα οικονομικά της αποτελέσματα και από την συνεχή άνοδο των διανυκτερεύσεων στο ξενοδοχείο της, όσο και από το γεγονός ότι έχει πιστοποιηθεί κατά το σύστημα ποιότητας ΕΛΟΤ EN ISO 9001/2000 και HACCP

ΔΙΟΙΚΗΣΗ - ΔΙΕΥΘΥΝΣΗ ΤΗΣ ΕΤΑΙΡΙΑΣ

Η Γενική Συνέλευση των Μετόχων και το Διοικητικό Συμβούλιο είναι τα ανώτατα διοικητικά όργανα της Εταιρίας, διαμορφώνουν κατά κύριο λόγο τη στρατηγική και την πολιτική ανάπτυξή της και εποπτεύουν και ελέγχουν τη διαχείριση των περιουσιακών της στοιχείων. Γενικά ασκούν κάθε εξουσία που αφορά την επιδίωξη των σκοπών της, με εξαίρεση τα θέματα που από το ΔΗΜΟΤΙΚΟ ΚΩΔΙΚΑ υπάγονται στην αρμοδιότητα του Δημοτικού Συμβουλίου. Πρόεδρος του Δ.Σ. είναι ο Δημοτικός Σύμβουλος **κ. Γκαρνέτας Ιωάννης**.

V.«ΤΟΥΡΙΣΤΙΚΗ ΑΝΑΠΤΥΞΗ ΒΕΡΜΙΟΥ- 3-5 ΠΗΓΑΔΙΑ ΝΑΟΥΣΑΣ ΔΗΜΟΤΙΚΗ ΑΝΩΝΥΜΗ ΕΤΑΙΡΙΑ»

Η Εταιρεία «Τουριστική Ανάπτυξη Βερμίου- 3-5 Πηγάδια Νάουσας Δημοτική Ανώνυμη Εταιρία» με διακριτικό τίτλο «Χιονοδρομικό Κέντρο Νάουσας- Ξενοδοχείο Πηγάδια Α.Ε.» ιδρύθηκε το 1989 ως Αμιγής Δημοτική Επιχείρηση (Δημοτική Επιχείρηση Τουριστικής Ανάπτυξης Βερμίου (Δ.Ε.Τ.Α.Β.) Νάουσας), και η σύσταση της δημοσιεύτηκε στο υπ' αριθ. 254 Φ.Ε.Κ., τεύχος 2ο , 13 Απριλίου 1989. Η διάρκεια της εταιρείας ορίστηκε για 100 χρόνια από τη δημοσίευση αυτής στο Φ.Ε.Κ. Στις 14 Δεκεμβρίου 2010 και με την υπ' αρ. 2540 Συμβολαιογραφική πράξη η Δ.Ε.Τ.Α.Β. Νάουσας μετατράπηκε από Αμιγής Δημοτική Επιχείρηση σε Ανώνυμη Εταιρεία σύμφωνα με τις διατάξεις του Ν. 3463/2006 και του Ν. 2190/1920.

ΣΚΟΠΟΣ της εταιρίας σύμφωνα με το καταστατικό είναι:

1. Α) Η ανέγερση, επέκταση, αποπεράτωση και εξοπλισμός ξενοδοχειακών μονάδων, εστιατορίων, αναψυκτηρίων και χώρων ψυχαγωγίας- αναψυχής στην περιοχή του Χιονοδρομικού Κέντρου 3-5 Πηγαδιών καθώς και η διαχείριση του υπάρχοντος ξενοδοχείου «ΠΗΓΑΔΙΑ».
Β) Η τουριστική αξιοποίηση και ανάπτυξη του δημοτικού δάσους και ιδίως των περιοχών «Ντορντόπολη» και «Μπαλκόνι» καθώς και των υφιστάμενων εγκαταστάσεων, τα οποία έχουν παραχωρηθεί από το Δήμο.
Γ) Η προαγωγή και διάδοση της χιονοδρομίας, η οργάνωση, αξιοποίηση και λειτουργία του Χιονοδρομικού Κέντρου 3-5 Πηγάδια, όπως βρίσκεται αυτό σήμερα και όπως ήθελε διαμορφωθεί στο μέλλον καθώς και η ανάπτυξη του ορεινού τουρισμού. Για την επίτευξη του πιο πάνω σκοπού, η εταιρία μπορεί να προβαίνει στην οργάνωση αθλητικών και καλλιτεχνικών όπως και πάσης φύσεως άλλων συναφών με την πιο πάνω δραστηριότητα, εκδηλώσεων.
Δ) Η κατασκευή και λειτουργία ορεινών περιπατητικών και ορειβατικών μονοπατιών, καθώς και των αθλητικών εγκαταστάσεων σε αυτά.
Ε) Η οργάνωση, αξιοποίηση και λειτουργία των δύο ορεινών καταφυγίων στην περιοχή των 5 Πηγαδιών και στην κορυφή Μουντάκι», της περιοχής «Άνω Μπάρας».
2. Επίσης για την επίτευξη του σκοπού της, η εταιρία μπορεί να προβαίνει στην αγοραπωλησία μεταφορικών μέσων και μηχανολογικού εξοπλισμού.

ΔΡΑΣΤΗΡΙΟΤΗΤΕΣ ΤΗΣ ΕΠΙΧΕΙΡΗΣΗΣ

Η Εταιρεία «Τουριστική Ανάπτυξη Βερμίου- 3-5 Πηγάδια Νάουσας» είναι επιχείρηση παροχής υπηρεσιών και λειτουργεί σε ετήσια βάση. Δραστηριοποιείται στο Χιονοδρομικό Κέντρο των 3-5 Πηγαδιών σε υψόμετρο 1.430 μέτρα. Διαθέτει 15 δωμάτια 48 κλίνες. Εκμεταλλεύεται εστιατόριο 200 καθισμάτων, το οποίο κατά τους καλοκαιρινούς μήνες με τον υπαίθριο χώρο του μπαλκονιού τα καθίσματα φθάνουν τα 350. Εκμεταλλεύεται καφετέρια - μπαρ 100 καθισμάτων, υπαίθριο αναψυκτήριο στο ξεκίνημα των lift δίπλα στις πίστες και αναψυκτήριο - καφετέρια στην κορυφή του βουνού σε υψόμετρο 2005 μέτρα. Διαθέτει γυμναστήριο πλήρως εξοπλισμένο, θερμαινόμενη πισίνα, δύο σάουνες χωρητικότητας 4 και 10 ατόμων αντίστοιχα,

γήπεδο ποδοσφαίρου διαστάσεων 95X55 και χώρο στάθμευσης χωρητικότητας 850 Ι.Χ. και 35 λεωφορείων.

Την περιοχή κατά τους χειμερινούς μήνες επισκέπτονται χιονοδρόμοι από όλη την Ελλάδα και το εξωτερικό και κατά τους καλοκαιρινούς μήνες διαμένουν για προετοιμασία ποδοσφαιρικές ομάδες του επαγγελματικού πρωταθλήματος από Ελλάδα και Κύπρο καθώς επίσης λοιποί Αθλητικοί Σύλλογοι και Σωματεία. Επίσης η εταιρία έχει αναλάβει και την λειτουργία του Χιονοδρομικού Κέντρου 3-5 Πηγάδια.

ΠΡΟΣΩΠΙΚΟ

Η εταιρία σήμερα απασχολεί 5 άτομα ως μόνιμο προσωπικό και 40 άτομα ως εποχιακό προσωπικό (καλοκαίρι, Χριστούγεννα κλπ).

ΔΙΟΙΚΗΣΗ

Η Γενική Συνέλευση των Μετόχων και το 9μελές Διοικητικό Συμβούλιο είναι τα ανώτατα διοικητικά όργανα της Εταιρίας, διαμορφώνουν κατά κύριο λόγο τη στρατηγική και την πολιτική ανάπτυξή της και εποπτεύουν και ελέγχουν τη διαχείριση των περιουσιακών της στοιχείων. Γενικά ασκούν κάθε εξουσία που αφορά την επιδίωξη των σκοπών της, με εξαίρεση τα θέματα που από το ΔΗΜΟΤΙΚΟ ΚΩΔΙΚΑ υπάγονται στην αρμοδιότητα του Δημοτικού Συμβουλίου. Πρόεδρος του Δ.Σ. είναι ο Δημοτικός Σύμβουλος **κ. Μπουρδάνος Αντώνιος**.

1.1.2.7 S.W.O.T. Ανάλυση των Υπηρεσιών του Δήμου Ηρωικής Πόλεως

Νάουσας

Μετά από την παραπάνω ανάλυση στις υπηρεσίες που διαθέτει και προσφέρει τόσο ο Δήμος Ηρωικής Πόλεως Νάουσας όσο και τα Νομικά του Πρόσωπα, κρίνεται σκόπιμο να παρατεθεί και μια σύντομη ανάλυση της παραπάνω υποδομής με την μορφή της καταγραφής των δυνάμεων και των αδυναμιών της καθώς και μια εκτίμηση των ευκαιριών και των απειλών που προέρχονται από το εξωτερικό περιβάλλον. Η ανάλυση αυτή είναι ιδιαίτερα χρήσιμη για την καταγραφή των προτάσεων του στρατηγικού σχεδιασμού που θα ακολουθήσει.

	Δυνάμεις	Αδυναμίες/ Ανάγκες	Ευκαιρίες/ Δυνατότητες	Απειλές
Δραστηριότητες & Διαδικασίες λειτουργίας				
1. Δήμος	<ul style="list-style-type: none"> - Η ζήτηση σε υπηρεσίες καλύπτεται αρκετά ικανοποιητικά - Εφαρμογή πιστοποίησης κατά ISO 9001:2008 με συγκεκριμένες διαδικασίες λήψης αποφάσεων των οργάνων διοίκησης, προγραμματισμού, παρακολούθησης, αξιολόγησης & αναθεώρησης προγραμμάτων - Διαδικασίες λογοδοσίας και διαφάνειας της δράσης του Δήμου 	<ul style="list-style-type: none"> - Ανάγκη βελτίωσης της ανταπόκρισης των υπηρεσιών στις ανάγκες των πολιτών 	<ul style="list-style-type: none"> - Η εφαρμογή του νέου Κώδικα Δ.Κ. και των προγραμμάτων διοικητικής μεταρρύθμισης του ΥΠΕΣ - Η υλοποίηση δράσεων του ΕΣΠΑ 	<ul style="list-style-type: none"> - Οικονομική κρίση & ύφεση της ελληνικής οικονομίας
2. Ν.Π.Δ.Δ.	<ul style="list-style-type: none"> - Οι παρεχόμενες υπηρεσίες είναι ποιοτικά και ποσοτικά ικανοποιητικές - Ολόπλευρη ανάπτυξη των νηπίων - Στήριξη δραστηριοτήτων 3^{ης} ηλικίας - Παροχή ψυχολογικής στήριξης παιδιών, ενηλίκων & 3^{ης} ηλικίας 	<ul style="list-style-type: none"> - Αδυναμία εξυπηρέτησης όλων των αιτημάτων 	<ul style="list-style-type: none"> - Αύξηση του αριθμού του προσωπικού 	
3. ΔΕΥΑΝ	<ul style="list-style-type: none"> - Η ζήτηση σε υπηρεσίες καλύπτεται αρκετά ικανοποιητικά - Εύκολη επικοινωνία με τον πληθυσμό λόγω εγγύτητας 	<ul style="list-style-type: none"> - Δυσκολία ανταπόκρισης του κοινού 	<ul style="list-style-type: none"> - Χρηματοδοτήσεις έργων μέσω προγραμμάτων 	
4. Κ.Ε.Π.Α.Π.	<ul style="list-style-type: none"> - Διαχείριση κονδυλίων του ΕΣΠΑ 	<ul style="list-style-type: none"> - Ανάγκη βελτίωσης των υπηρεσιών 	<ul style="list-style-type: none"> - Υλοποίηση των δράσεων του ΕΣΠΑ 	
	<ul style="list-style-type: none"> - Παροχή υλικοτεχνικής υποδομής στη διοργάνωση πολιτιστικών εκδηλώσεων 		<ul style="list-style-type: none"> - Δυνατότητα χορηγιών για τη διοργάνωση πολιτιστικών εκδηλώσεων 	
	<ul style="list-style-type: none"> - Διατήρηση πολιτιστικής κληρονομιάς και παιδείας 		<ul style="list-style-type: none"> - Προγραμματισμός νέων εκδηλώσεων-δράσεων 	

5. ΑΝΩΝΥΜΕΣ ΕΤΑΙΡΙΕΣ	<ul style="list-style-type: none"> Υπαρξη ενός σημαντικού brand name των επιχειρήσεων 	<ul style="list-style-type: none"> Εφαρμογή του προληπτικού ελέγχου από το Ελεγκτικό Συνέδριο 	<ul style="list-style-type: none"> Εφαρμογή διαδικασιών προγραμματισμού, παρακολούθησης, αξιολόγησης & αναθεώρησης προγραμμάτων 	<ul style="list-style-type: none"> Έντονος εσωτερικός & διεθνής ανταγωνισμός Άριστος ανταγωνισμός σε σχέση με τις επιχειρήσεις του αμιγώς ιδιωτικού τομέα
----------------------	--	--	--	---

Οργάνωση & Συνεργασίες				
1. Δήμος	<ul style="list-style-type: none"> Συνεκτικός Ο.Ε.Υ. που απαντά στα νέα δεδομένα του θεσμικού πλαισίου της χώρας Εφαρμογή πιστοποίησης κατά ISO 9001:2008 & διαχειριστικής επάρκειας τελικών δικαιούχων ΕΣΠΑ Άριστη συνεργασία της διοίκησης με το προσωπικό Συνεργασίες με Φορείς Δημόσιας διοίκησης (Υπουργεία, Περιφέρεια Κεντρικής Μακεδονίας κλπ) 	<ul style="list-style-type: none"> Ανάγκη μεγαλύτερης συμμετοχής των τοπικών κοινωνικών φορέων 	<ul style="list-style-type: none"> Αλλαγή της εσωτερικής δομής σε σχέση με τον Ν. 3852/2010 πρόγραμμα «ΚΑΛΛΙΚΡΑΤΗΣ» Δυνατότητες ανάπτυξης συνεργασιών με γειτονικούς ΟΤΑ Δυνατότητα ανάπτυξης τοπικών δικτύων 	<ul style="list-style-type: none"> Δυσμενής οικονομική συγκυρία
2. Ν.Π.Δ.Δ.	<ul style="list-style-type: none"> Υπαρξη συνεκτικού Ο.Ε.Υ. με έμφαση στα νέα δεδομένα που έχουν προκύψει από την εφαρμογή του Ν.3852/2010 (συγχωνεύσεις κλπ) Υπάρχει συνεργασία με το Νοσοκομείο της Νάουσας Καλό επίπεδο επικοινωνίας Πλήρως οργανωμένο λογιστήριο 	<ul style="list-style-type: none"> Επιμόρφωση 	<ul style="list-style-type: none"> Μηχανοργάνωση και πληροφοριακά συστήματα Εθελοντισμός Λόγω της ενοποίησης δυνατότητα αλληλοκάλυψης των αναγκών 	

3. ΔΕΥΑΝ	<ul style="list-style-type: none"> - Οργανωτική Εμπειρία - Ύπαρξη συνεκτικού Ο.Ε.Υ. με έμφαση στα νέα δεδομένα που έχουν προκύψει από την εφαρμογή του Ν.3852/2010 (συγχωνεύσεις κλπ) - Εφαρμογή πιστοποίησης διαχειριστικής επάρκειας τελικών δικαιούχων ΕΣΠΑ 		- Συμμετοχή στην Ένωση των ΔΕΥΑ	
4. Κ.Ε.Π.Α.Π.	<ul style="list-style-type: none"> - Δικτύωση με άλλους φορείς, δικτύωση με τοπικούς φορείς 		- Μηχανοργάνωση και πληροφοριακά συστήματα	
	<ul style="list-style-type: none"> - Ύπαρξη οργανογράμματος υπηρεσιών και κανονισμών λειτουργίας του κάθε τομέα της επιχείρησης 			
	<ul style="list-style-type: none"> - Ύπαρξη διπλογραφικού λογιστικού συστήματος 			
	<ul style="list-style-type: none"> - Συνεργασίες με γειτονικούς ΟΤΑ, Φορείς Δημόσιας διοίκησης (Ε.Ε.Τ.Α.Α., Π.Ε.Π. Κεντρικής Μακεδονίας), Πολιτιστικούς Συλλόγους, Σωματεία & με ιδιώτες 			
	<ul style="list-style-type: none"> - Συνδιοργάνωση πολιτιστικών εκδηλώσεων με ιδιώτες 			
5. ΑΝΩΝΥΜΕΣ ΕΤΑΙΡΙΕΣ	<ul style="list-style-type: none"> - Ύπαρξη συνεκτικού Ο.Ε.Υ. 		- Συνεργασίες με ιδιώτες	

Ανθρώπινο Δυναμικό & Υλικοτεχνική Υποδομή				
--	--	--	--	--

1. Δήμος	<ul style="list-style-type: none"> - Εμπειρία του προσωπικού - Αρκετά ικανοποιητική υλικοτεχνική υποδομή - Συνεχής επιμόρφωση του προσωπικού 	<ul style="list-style-type: none"> - Απουσία κάποιων βασικών ειδικοτήτων του προσωπικού - Ανάγκη αύξησης του προσωπικού ΠΕ και ΤΕ με σύγχρονες ειδικότητες - Ανάγκη συγκέντρωσης των διάσπαρτων κτιριακών εγκαταστάσεων των δημοτικών υπηρεσιών σε ενιαίο κτίριο 	<ul style="list-style-type: none"> - Η συνεχής επιμόρφωση του προσωπικού - Δυνατότητες βελτίωσης του εργασιακού κλίματος 	<ul style="list-style-type: none"> - Γήρανση του προσωπικού - Απαγόρευση προσλήψεων - Δυσκολία στην πρόσληψη εκτάκτων
2. Ν.Π.Δ.Δ.	<ul style="list-style-type: none"> - Εμπειρία του προσωπικού το οποίο είναι πλήρως καταρτισμένο - Επιμόρφωση των εργαζομένων μέσω σεμιναρίων - Ιδιόκτητα κτίρια 	<ul style="list-style-type: none"> - Απουσία μερικών βασικών ειδικοτήτων του προσωπικού 	<ul style="list-style-type: none"> - Η συνεχής επιμόρφωση του προσωπικού - Μηχανοργάνωση και πληροφοριακά συστήματα 	<ul style="list-style-type: none"> - Γήρανση του προσωπικού - Απαγόρευση προσλήψεων - Δυσκολία στην πρόσληψη εκτάκτων
3. ΔΕΥΑΝ	<ul style="list-style-type: none"> - Έμπειρο στελεχιακό και εργατικό προσωπικό 	<ul style="list-style-type: none"> - Στελέχωση μονάδων και συνεργείων 	<ul style="list-style-type: none"> - Η συνεχής επιμόρφωση του προσωπικού - Μηχανοργάνωση και πληροφοριακά συστήματα 	<ul style="list-style-type: none"> - Συνταξιοδοτήσεις έμπειρου προσωπικού
		<ul style="list-style-type: none"> - Ελλείψεις εξοπλισμού υλικοτεχνικής υποδομής λόγω συνένωσης 		<ul style="list-style-type: none"> - Φθορές στον εξοπλισμό λόγω παλαιότητας
4. Κ.Ε.Π.Α.Π.	<ul style="list-style-type: none"> - Επαρκής εξοπλισμός και οχήματα 	<ul style="list-style-type: none"> - Ανάγκες αντικατάστασης και συντήρησης εξοπλισμού και οχημάτων. Προμήθεια νέου εξοπλισμού. 	<ul style="list-style-type: none"> - Μηχανοργάνωση και πληροφοριακά συστήματα 	<ul style="list-style-type: none"> - Διαδικασίες πρόσληψης μέσω ΑΣΕΠ
	<ul style="list-style-type: none"> - Επαρκείς κτιριακές εγκαταστάσεις 	<ul style="list-style-type: none"> - Ανάγκες συντήρησης και ανακαίνισης κτιριακών εγκαταστάσεων 		
	<ul style="list-style-type: none"> - Καταρτισμένο στελεχιακό δυναμικό 	<ul style="list-style-type: none"> - Ανάγκες αναβάθμισης μηχανοργάνωσης και πληροφοριακών συστημάτων. Προμήθεια νέου εξοπλισμού. 		

5. ΑΝΩΝΥΜΕΣ ΕΤΑΙΡΙΕΣ	Εμπειρία του προσωπικού	Έλλειψη προσωπικού	Μηχανοργάνωση και πληροφοριακά συστήματα	Γήρανση του προσωπικού Διαδικασίες πρόσληψης μέσω ΑΣΕΠ
		Στελέχωση Ελλείψεις εξοπλισμού		

Οικονομικά				
1. Δήμος	Κατάρτιση ορθολογικού προϋπολογισμού Οι μειωμένες οφειλές μας κατατάσσουν στους πιο υγιείς Δήμους της χώρας Ο προληπτικός έλεγχος μειώνει τον κίνδυνο λάθους	Εξάρτηση από την κεντρική διοίκηση Περιορισμένα έσοδα για την κάλυψη αναγκών	Δυνατότητα εξασφάλισης χρηματοδοτήσεων από προγράμματα περιφερειακού ή εθνικού χαρακτήρα Ικανοποιητική πιστοληπτική ικανότητα του Δήμου	Οικονομική κρίση & ύφεση της ελληνικής οικονομίας Περιοστές υφιστάμενων επιχορηγήσεων των δομών του ΟΤΑ από κεντρικούς φορείς Καθυστερήσεις στη ροή των επιχορηγήσεων
2. Ν.Π.Δ.Δ.	Υποστήριξη του Δήμου μέσω των Κ.Α.Π. Τροφεία (έστω και λίγα) 30€ από γονείς και 10€ στο ΚΑΠΗ Εμπειρία στην διαχείριση	Χαμηλά Τροφεία Αδυναμία αύξησης της συμμετοχής των γονέων & ηλικιωμένων λόγω της οικονομικής κατάστασης	Δυνατότητα εξασφάλισης χρηματοδοτήσεων από προγράμματα	Εξάρτηση από Επιχορήγηση Δήμου και των Κ.Α.Π.
3. ΔΕΥΑΝ	Ευελιξία στην διαχείριση Ισοσκελισμός εσόδων	Πρόβλημα στην είσπραξη οφειλών	Δυνατότητα εξασφάλισης χρηματοδοτήσεων από προγράμματα Σύναψη δανείων	
4. Κ.Ε.Π.Α.Π.	Χρηματοδότηση από οικείο ΟΤΑ, ΕΣΠΑ και ΕΕΤΑΑ	Καθυστερήση καταβολής προγραμματισμένων εσόδων από τους φορείς	Δυνατότητα εξασφάλισης χρηματοδοτήσεων από προγράμματα	Έλλειψη επαρκούς χρηματοδότησης
		Καθυστερήση τακτοποίησης οικονομικών υποχρεώσεων της επιχείρησης		
		Η επιχείρηση έχει συσσωρευμένες ζημιές		

5. ΑΝΩΝΥΜΕΣ ΕΤΑΙΡΙΕΣ	Ρευστότητα - Οργανωμένο λογιστήριο (ΕΤΑ)	Μεγάλη συμμετοχή του μισθολογικού κόστους στις δαπάνες - Εφαρμογή του προληπτικού ελέγχου από το Ελεγκτικό Συνέδριο	Δυνατότητα εξασφάλισης χρηματοδοτήσεων από προγράμματα	Οικονομική κρίση & ύφεση της ελληνικής οικονομίας - Εξάρτηση από τις καιρικές συνθήκες
----------------------	---	--	--	---

1.1.2.7 Κρίσιμα ζητήματα

Συνοψίζοντας και ιεραρχώντας τα προβλήματα, προκύπτουν τα κρίσιμα ζητήματα τοπικής ανάπτυξης όπως παρακάτω.

1. Ανεργία- Αποβιομηχάνιση

- Όπως έχει ήδη αποτυπωθεί το μεγαλύτερο πρόβλημα που αντιμετωπίζει η Νάουσα και η ευρύτερη περιοχή της είναι η υψηλή ανεργία και το χαμηλό επίπεδο εισοδήματος για τους κατοίκους της. Έτσι δράσεις ενίσχυσης της ανταγωνιστικότητας και απασχόλησης είναι αναγκαίες για την επόμενη περίοδο.

2. Ποιότητα ζωής

- Είναι αναγκαίος ο σχεδιασμός δράσεων με στόχο την βελτίωση της ποιότητας ζωής των πολιτών μέσα στο αρνητικό οικονομικό περιβάλλον της περιοχής μας.

3. Πράσινη Ανάπτυξη

- Ενέργειες που στόχο έχουν την ανάδειξη επενδύσεων στην πράσινη ανάπτυξη είναι πολύ σημαντικές να σχεδιάζονται και να υλοποιούνται λαμβάνοντας υπόψη την προστασία του περιβάλλοντος καθώς και τη βιωσιμότητά τους.

4. Αξιοποίηση της ευρύτερης περιοχής του Χ.Κ. 3-5 Πηγάδια

- Στη χρονική περίοδο που διανύουμε, το έργο βρίσκεται στη φάση της έγκρισης της Προκαταρκτικής Μελέτης Περιβαλλοντικών Επιπτώσεων από την αρμόδια υπηρεσία του Υ.Π.Ε.Κ.Α. Το επόμενο βήμα είναι η αλλαγή χρήσης των δασικών εκτάσεων και η προκήρυξη διεθνούς διαγωνισμού για την προσέλκυση επενδυτικού σχήματος το οποίο θα αξιοποιήσει τους πλούσιους πλουτοπαραγωγικούς πόρους και τα συγκριτικά πλεονεκτήματα που διαθέτει η περιοχή.

5. Εθνικό Στρατηγικό Πλαίσιο Αναφοράς (Ε.Σ.Π.Α.) - Υποδομές

- Ανάγκη ολοκλήρωσης των συνεχιζόμενων και υλοποίησης νέων έργων τεχνικών, οικονομικών και κοινωνικών υποδομών.
- Ανάγκη αξιοποίησης όλων των ευκαιριών που προκύπτουν από την υλοποίηση του Ε.Σ.Π.Α.
- Ανάγκη ωρίμανσης «μεγάλων έργων» και παρεμβάσεων ευρείας κλίμακας για την ευρύτερη περιοχή του Δήμου.

6. Εσωτερική υπηρεσία Δήμου

- Ο Δήμος μας αντιμετώπισε σε ένα πολύ ικανοποιητικό βαθμό τις τεράστιες αλλαγές που επέφερε η εφαρμογή του Ν. 3852/2010 (Πρόγραμμα «ΚΑΛΛΙΚΡΑΤΗΣ») μέχρι σήμερα. Η προσαρμογή στις απαιτήσεις που

προήλθαν από τις νέες μεταφερόμενες αρμοδιότητες από την πρώην Νομαρχιακή Αυτοδιοίκηση και την κεντρική διοίκηση προς τους Δήμους είναι προτεραιότητα και για το Δήμο μας.

- Ανάγκη συνεχούς εφαρμογής του συστήματος διαχείρισης ποιότητας ISO 9001:2008 που κατέχει από το 2008 ο Δήμος μας.
- Ανάγκη υλοποίησης των έργων και παρεμβάσεων σύμφωνα με την πιστοποίηση της διαχειριστικής επάρκειας του Δήμου ως τελικού δικαιούχου δράσεων του Ε.Σ.Π.Α. που κατέχει από το 2009 ο Δήμος μας.
- Ανάγκη διαρκούς βελτίωσης της οργάνωσης στο εσωτερικό περιβάλλον του Δήμου μας.

7. Περιβαλλοντική ευαισθητοποίηση- δημιουργία πράσινου Δήμου

- Περιβαλλοντική ευαισθητοποίηση μέσα από τον σχεδιασμό και την οργάνωση συστήματος παρακολούθησης του ενεργειακού και οικολογικού Αποτυπώματος του Δήμου, και η ανάδειξη της Νάουσας ως ένας νέος πράσινος Δήμος.

Κεφάλαιο 1.2: ΣΤΡΑΤΗΓΙΚΗ ΤΟΥ ΔΗΜΟΥ ΚΑΙ ΑΝΑΠΤΥΞΙΑΚΕΣ ΠΡΟΤΕΡΑΙΟΤΗΤΕΣ

1.2.1.1 Αποστολή

Αποστολή του Δήμου Ηρωικής Πόλεως Νάουσας είναι ο προγραμματισμός, η διαχείριση και ο έλεγχος του συνόλου των ζητημάτων που αφορούν τον τοπικό κοινωνικό και οικονομικό ιστό, με την προσφορά δημοσίων αγαθών και υπηρεσιών για όλους, με γνώμονα την ανάπτυξη σε κάθε διάσταση της κοινωνικής και οικονομικής ζωής του τόπου, η οποία θα στηρίζεται στην αειφορία, στη συμμετοχή όλων, στις ευρύτερες συνεργασίες, στον ρεαλισμό και στη μεθοδικότητα.

Έτσι λοιπόν προκύπτει η βασική στόχευση του Δήμου Νάουσας που είναι: **Η ισόρροπη και βιώσιμη ανάπτυξη του νέου Δήμου Νάουσας (Ανθέμια, Ειρηνούπολη, Νάουσα) με έμφαση στην ενδυνάμωση της οικονομικής και κοινωνικής συνοχής και στη βελτίωση της ποιότητας ζωής, μια ανάπτυξη που να έχει ως επίκεντρο τον ΑΝΘΡΩΠΟ.**

1.2.1.2 Όραμα

Ο Δήμος Νάουσας αναγνωρίζοντας ότι η αποστολή του είναι πολύπλευρη και σημαντική, έχει απόλυτα ξεκάθαρο όραμα τόσο ως προς την οικονομική ανάπτυξη,

την ενδυνάμωση του κοινωνικού ιστού, την δική του εσωτερική δομή και λειτουργία αλλά και ειδικότερα στην εξωστρέφεια και τις συνεργασίες του Δήμου όπου αυτό είναι εφικτό. Συγκεκριμένα:

A. Οικονομία

Βασικός παράγοντας στην αναπτυξιακή πορεία του τόπου, είναι η **ΕΠΑΝΑΤΟΠΟΘΕΤΗΣΗ ΚΑΙ Ο ΕΠΑΝΑΠΡΟΣΔΙΟΡΙΣΜΟΣ ΤΗΣ ΤΟΠΙΚΗΣ ΟΙΚΟΝΟΜΙΑΣ** με έμφαση στην ισόρροπη ανάπτυξη και των τριών τομέων οικονομικής δράσης (γεωργία- κτηνοτροφία, μεταποίηση, τουρισμός- προσφορά υπηρεσιών), με γνώμονα την συνεργασία και την πρόοδο.

Είναι ξεκάθαρο λοιπόν ότι αυτή η στρατηγική επιλογή επιδιώκει να δημιουργήσει συνθήκες ενίσχυσης:

- ⇒ της ανταγωνιστικότητας,
- ⇒ της εξωστρέφειας, και
- ⇒ της κοινωνικής συνοχής.

B. Κοινωνικός ιστός

Η ενδυνάμωση της κοινωνικής συνοχής και η συνεχής βελτίωση της ποιότητας ζωής των πολιτών, μέσα από έργα υποδομής αλλά και λοιπές παρεμβάσεις κοινωνικού χαρακτήρα, η οποία θέτει ως επίκεντρο τον άνθρωπο ως συνολική και πολύπλευρη προσωπικότητα και όχι μόνο ως οικονομικό υποκείμενο.

Γ. Εσωτερική ανάπτυξη

Η δημιουργία ενός Δήμου ο οποίος θα εμφορείται από τις αρχές της μεθοδικότητας, της αξιοπιστίας και της ταχύτητας ανταπόκρισης, και θα προσφέρει ολοκληρωμένες υπηρεσίες στους δημότες του, στηριγμένος στην αποτελεσματική εσωτερική του δομή, στο εξειδικευμένο και συνεχώς αναπτυσσόμενο ανθρώπινο δυναμικό, στις πολύπλευρες συνεργασίες με τοπικούς και υπερτοπικούς φορείς και στη χρήση των νέων τεχνολογιών, της πληροφορικής και των επικοινωνιών.

Δ. Συνεργασίες για την Ανάπτυξη

Η Νάουσα δεν είναι πια μια πόλη απομονωμένη. Η δημιουργία του μεγάλου Δήμου που προέκυψε από την εφαρμογή του προγράμματος «ΚΑΛΛΙΚΡΑΤΗΣ»,

δημιούργησε τις συνθήκες για ευρύτερες συνεργασίες σε επίπεδο Νομού Ημαθίας, αλλά και σε ευρύτερο επίπεδο όπως για παράδειγμα μέσα από την συνεργασία των δήμων του Βερμίου που έφερε ως αποτέλεσμα την Υπουργική Απόφαση για το Ειδικό Αναπτυξιακό Πρόγραμμα (Ε.Α.Π.) «ΒΕΡΜΙΟΝ» ύψους προϋπολογισμού 200 εκ. ευρώ, αλλά και με τη δημιουργία της Ενδοπεριφερειακής- Διαδημοτικής Συνεργασίας: «ΣΤΙΣ ΡΙΖΕΣ ΤΟΥ ΜΕΓΑΛΟΥ ΑΛΕΞΑΝΔΡΟΥ» με σκοπό την ανάδειξη των αρχαιολογικών χώρων Ημαθίας, Πέλλας, Πιερίας και της προσωπικότητας του Μεγάλου Αλεξάνδρου, με πολλαπλασιαστικά αναπτυξιακά, πολιτιστικά και κοινωνικά οφέλη. Η Νάουσα λοιπόν μπορεί να παίζει πρωταγωνιστικό ρόλο τις επόμενες δεκαετίες στην ευρύτερη περιοχή.

1.2.1.3 Κατευθυντήριες Γραμμές

Επίκεντρο του σχεδιασμού σε κάθε περίπτωση είναι ο άνθρωπος, ενώ οι κατευθυντήριες γραμμές που ακολουθεί ολόκληρη η διαδικασία προγραμματισμού δράσης, είναι:

1. Η συμμετοχή όλων.
2. Η αναζήτηση συνεργασιών τοπικού και υπερτοπικού χαρακτήρα.
3. Η προστασία του περιβάλλοντος και ο σεβασμός στις αρχές της αειφορίας και της βιώσιμης ανάπτυξης.
4. Η υποκίνηση και στήριξη της επιχειρηματικής δράσης των κατοίκων.
5. Ο σεβασμός στις ανάγκες του τοπικού κοινωνικού ιστού.
6. Η μεθοδικότητα, ο ρεαλισμός και ο σεβασμός στις αρχές του στρατηγικού σχεδιασμού.
7. Η χρήση των νέων τεχνολογιών, της πληροφορικής και των σύγχρονων εφαρμογών επικοινωνιών.

1.2.2 Άξονες Προτεραιότητας

Οι Άξονες Προτεραιότητας του Επιχειρησιακού Σχεδίου του Δήμου Νάουσας είναι τέσσερις (4), και εξυπηρετούν στο σύνολο τους την υλοποίηση του οράματος που έχει αναπτυχθεί παραπάνω. Συγκεκριμένα:

1^{ος} Άξονας

Οικονομική ανάπτυξη και ενίσχυση της απασχόλησης

2^{ος} Άξονας

Ποιότητα ζωής- Υποδομές

3^{ος} Άξονας

Περιβάλλον- Πράσινη Ανάπτυξη και Πολιτισμός

4^{ος} Άξονας

Αναβάθμιση των διοικητικών ικανοτήτων του Δήμου

1.2.2.1 Επιμέρους Μέτρα

Ο κάθε άξονας προτεραιότητας περιλαμβάνει μία σειρά από επιμέρους Μέτρα, τα οποία αναλύουν και συγκεκριμενοποιούν το περιεχόμενο και τη στόχευση του, και στη βάση των οποίων θα αναπτυχθεί το σύνολο των συγκεκριμένων δράσεων και παρεμβάσεων που προτείνει το παρών πόνημα.

Άξονας 1: Οικονομική ανάπτυξη και ενίσχυση της απασχόλησης

Μέτρο 1.1: Απασχόληση

Μέτρο 1.2: Υπηρεσίες & Τουριστική ανάπτυξη

Μέτρο 1.3: Ανάπτυξη της πρωτογενούς παραγωγής

Μέτρο 1.4: Στήριξη της μεταποίησης

Άξονας 2: Ποιότητα ζωής- Υποδομές

Μέτρο 2.1: Κοινωνική φροντίδα και πρόνοια

Μέτρο 2.2: Ανάπτυξη υποδομών

Μέτρο 2.3: Παιδεία, Νεολαία και Εκπαίδευση

Μέτρο 2.4: Αθλητισμός και δραστηριότητες

Άξονας 3: Περιβάλλον- Πράσινη Ανάπτυξη- Πολιτισμός

Μέτρο 3.1: Φυσικό Περιβάλλον

Μέτρο 3.2: Διαχείριση απορριμμάτων

Μέτρο 3.3: Πράσινη Ανάπτυξη (Ανανεώσιμες Πηγές Ενέργειας)

Μέτρο 3.4: Πολιτισμός και παράδοση

Άξονας 4: Αναβάθμιση των διοικητικών ικανοτήτων του Δήμου

Μέτρο 4.1: Διοικητικές διαδικασίες

Μέτρο 4.2: Υποδομές, πληροφορική και νέες τεχνολογίες

Μέτρο 4.3: Σχέσεις με τους πολίτες

Μέτρο 4.4: Ανθρώπινο Δυναμικό

1.2.2.2 Γενικοί Στόχοι

Άξονας 1: Οικονομική ανάπτυξη και ενίσχυση της απασχόλησης

Μέτρο 1.1: Απασχόληση

Γενικός Στόχος 1.1.1: Μείωση της ανεργίας των νέων

Γενικός Στόχος 1.1.2: Μείωση της ανεργίας ομάδων πληθυσμού που εξαρτώνται από τους παραδοσιακούς κλάδους της τοπικής οικονομίας.

Μέτρο 1.2: Υπηρεσίες & Τουριστική ανάπτυξη

Γενικός Στόχος 1.2.1: Ανάπτυξη εναλλακτικών μορφών τουρισμού.

Γενικός Στόχος 1.2.2: Αύξηση του αριθμού των επισκεπτών και επέκταση του μέσου χρόνου παραμονής.

Μέτρο 1.3: Ανάπτυξη της πρωτογενούς παραγωγής

Γενικός Στόχος 1.3.1: Ενίσχυση και αναδιάρθρωση της πρωτογενούς παραγωγής.

Γενικός Στόχος 1.3.2: Βελτίωση των διαδικασιών και των μεθόδων αξιοποίησης και διάθεσης της πρωτογενούς παραγωγής.

Μέτρο 1.4: Στήριξη της μεταποίησης

Γενικός Στόχος 1.4.1: Ανάπτυξη υποδομών (βασικών υποδομών και υποστηρικτικών) για την στήριξη του δευτερογενούς τομέα.

Γενικός Στόχος 1.4.2: Δημιουργία πλαισίου ανάπτυξης της συλλογικής δράσης στο δευτερογενή τομέα.

Άξονας 2: Ποιότητα ζωής- Υποδομές

Μέτρο 2.1: Κοινωνική φροντίδα και πρόνοια

Γενικός Στόχος 2.1.1: Αναβάθμιση και συμπλήρωση των υπηρεσιών κοινωνικής φροντίδας.

Γενικός Στόχος 2.1.2: Βελτίωση των προσφερόμενων υπηρεσιών υγείας (δράσεις προληπτικής ιατρικής, κοινοτικά ιατρεία, κλπ.).

Γενικός Στόχος 2.1.3: Διευκόλυνση της ενσωμάτωσης των μεταναστών και ενίσχυση της κοινωνικής ενσωμάτωσης ειδικών ομάδων πληθυσμού (χρήστες ναρκωτικών, κλπ.).

Μέτρο 2.2: Ανάπτυξη υποδομών (μεταφορές, στάθμευση, συγκοινωνία)

Γενικός Στόχος 2.2.1: Βελτίωση των υποδομών μεταφορών και της προσπελασιμότητας.

Γενικός Στόχος 2.2.2: Βελτίωση των συνθηκών κυκλοφορίας και αύξηση των διαθέσιμων υποδομών στάθμευσης.

Γενικός Στόχος 2.2.3: Ολοκλήρωση των βασικών αστικών υποδομών (ύδρευση, αποχέτευση, κλπ.).

Μέτρο 2.3: Παιδεία, Νεολαία και Εκπαίδευση

Γενικός Στόχος 2.3.1: Αναβάθμιση και συμπλήρωση των διαθέσιμων υποδομών εκπαίδευσης.

Γενικός Στόχος 2.3.2: Ενίσχυση του εθελοντισμού.

Μέτρο 2.4: Αθλητισμός και δραστηριότητες

Γενικός Στόχος 2.4.1: Βελτίωση των διαθέσιμων υποδομών άθλησης σε κάθε σημείο του Δήμου Νάουσας.

Γενικός Στόχος 2.4.2: Αύξηση των δυνατοτήτων άθλησης και δημιουργικής απασχόλησης των δημοτών.

Άξονας 3: Περιβάλλον Πολιτισμός

Μέτρο 3.1: Φυσικό Περιβάλλον

Γενικός Στόχος 3.1.1: Διατήρηση, προστασία και αξιοποίηση του δάσους.

Γενικός Στόχος 3.1.2: Βελτίωση της διαχείρισης των υδάτινων πόρων.

Γενικός Στόχος 3.1.3: Ανάδειξη και αξιοποίηση των λοιπών στοιχείων του φυσικού περιβάλλοντος (Ανάπλαση Αράπιτσας, αστικοί κοινόχρηστοι χώροι, κλπ.).

Μέτρο 3.2: Διαχείριση απορριμμάτων

Γενικός Στόχος 3.2.1: Βελτίωση του επιπέδου καθαριότητας στο σύνολο του Δήμου.

Γενικός Στόχος 3.2.2: Επέκταση των διαδικασιών ανακύκλωσης.

Γενικός Στόχος 3.2.3: Βελτίωση των διαδικασιών διαχείρισης των απορριμμάτων.

Μέτρο 3.3: Πράσινη Ανάπτυξη (Ανανεώσιμες πηγές ενέργειας)

Γενικός Στόχος 3.3.1: Αξιοποίηση δυνατοτήτων παραγωγής ενέργειας από εναλλακτικές πηγές, δημιουργία πράσινης κουλτούρας.

Μέτρο 3.4: Πολιτισμός και παράδοση

Γενικός Στόχος 3.4.1: Ανάδειξη και αξιοποίηση της πολιτισμικής και ιστορικής κληρονομιάς.

Γενικός Στόχος 3.4.2: Διατήρηση και αξιοποίηση της βιομηχανικής κληρονομιάς.

Γενικός Στόχος 3.4.3: Ανάδειξη των εξαιρετικών δειγμάτων αρχιτεκτονικής του τόπου.

Γενικός Στόχος 3.4.4: Διαδημοτική συνεργασία για την αξιοποίηση των αρχαιολογικών χώρων.

Άξονας 4: Αναβάθμιση των διοικητικών ικανοτήτων του Δήμου

Μέτρο 4.1: Διοικητικές διαδικασίες

Γενικός Στόχος 4.1.1: Πιστοποίηση, έλεγχος και αξιολόγηση των διοικητικών διαδικασιών.

Γενικός Στόχος 4.1.2: Εισαγωγή μεθόδων στρατηγικού σχεδιασμού και ελέγχου στην Διοικητική Δομή.

Μέτρο 4.2: Υποδομές, πληροφορική και νέες τεχνολογίες

Γενικός Στόχος 4.2.1: Αναβάθμιση των κτιριακών υποδομών και του εξοπλισμού των Δημοτικών Υπηρεσιών.

Γενικός Στόχος 4.2.2: Επέκταση της χρήσης των νέων τεχνολογιών, της πληροφορικής και των επικοινωνιών.

Μέτρο 4.3: Σχέσεις με τους πολίτες

Γενικός Στόχος 4.3.1: Εισαγωγή μεθόδων αμφίδρομης επικοινωνίας με τους πολίτες.

Γενικός Στόχος 4.3.2: Βελτίωση της εξυπηρέτησης των δημοτών.

Γενικός Στόχος 4.3.3: Αύξηση της εξωστρέφειας του Δήμου.

Μέτρο 4.4: Ανθρώπινο Δυναμικό

Γενικός Στόχος 4.4.1: Διαρκής αναβάθμιση των ικανοτήτων, των γνώσεων και των δεξιοτήτων του προσωπικού.

Διαγραμματικά λοιπόν ο στρατηγικός σχεδιασμός σε επίπεδο αξόνων προτεραιότητας, μέτρων και γενικών στόχων, έχει ως εξής:

Άξονας προτεραιότητας 1: Οικονομική ανάπτυξη και ενίσχυση της απασχόλησης		
Μέτρο	Γενικοί στόχοι	Αρμόδια υπηρεσία
<i>1.1: Απασχόληση</i>	1.1.1: Μείωση της ανεργίας των νέων 1.1.2: Μείωση της ανεργίας ομάδων πληθυσμού που εξαρτώνται από τους παραδοσιακούς κλάδους της τοπικής οικονομίας.	
<i>1.2: Υπηρεσίες & Τουριστική ανάπτυξη</i>	1.2.1: Ανάπτυξη εναλλακτικών μορφών τουρισμού 1.2.2: Αύξηση του αριθμού των επισκεπτών και επέκταση του μέσου χρόνου παραμονής.	
<i>1.3: Ανάπτυξη της πρωτογενούς παραγωγής</i>	1.3.1: Ενίσχυση και αναδιάρθρωση της πρωτογενούς παραγωγής. 1.3.2: Βελτίωση των διαδικασιών και των μεθόδων αξιοποίησης και διάθεσης της πρωτογενούς παραγωγής.	
<i>1.4: Στήριξη της μεταποίησης</i>	1.4.1: Ανάπτυξη υποδομών (βασικών υποδομών και υποστηρικτικών) για την στήριξη του δευτερογενούς τομέα 1.4.2: Δημιουργία πλαισίου ανάπτυξης της συλλογικής δράσης στο δευτερογενή τομέα.	
Άξονας προτεραιότητας 2: Ποιότητα ζωής- Υποδομές		
Μέτρο	Γενικοί στόχοι	Αρμόδια υπηρεσία
<i>2.1: Κοινωνική φροντίδα και πρόνοια</i>	2.1.1: Αναβάθμιση και συμπλήρωση των υπηρεσιών κοινωνικής φροντίδας. 2.1.2: Βελτίωση των προσφερόμενων υπηρεσιών υγείας (δράσεις προληπτικής ιατρικής, κοινοτικά ιατρεία, βρεφονηπιακοί σταθμοί κλπ.) 2.1.3: Διευκόλυνση της ενσωμάτωσης των μεταναστών και ενίσχυση της κοινωνικής ενσωμάτωσης ειδικών ομάδων πληθυσμού (χρήστες ναρκωτικών, κλπ.)	
<i>2.2: Ανάπτυξη υποδομών (μεταφορές, στάθμευση, συγκοινωνία)</i>	2.2.1: Βελτίωση των υποδομών μεταφορών και της προσπελασιμότητας 2.2.2: Βελτίωση των συνθηκών κυκλοφορίας και αύξηση των διαθέσιμων υποδομών στάθμευσης 2.2.3: Ολοκλήρωση των βασικών αστικών υποδομών (ύδρευση, αποχέτευση, κλπ.)	
<i>2.3: Παιδεία, Νεολαία και Εκπαίδευση</i>	2.3.1: Αναβάθμιση και συμπλήρωση των διαθέσιμων υποδομών εκπαίδευσης 2.3.2: Ενίσχυση του εθελοντισμού	

2.4: <i>Αθλητισμός και δραστηριότητες</i>	2.4.1: Βελτίωση των διαθέσιμων υποδομών άθλησης σε κάθε σημείο του Δήμου Νάουσας 2.4.2: Αύξηση των δυνατοτήτων άθλησης και δημιουργικής απασχόλησης των δημοτών	
Άξονας προτεραιότητας 3: Περιβάλλον- Πράσινη Ανάπτυξη -Πολιτισμός		
Μέτρο	Γενικοί στόχοι	Αρμόδια υπηρεσία
3.1: <i>Φυσικό Περιβάλλον</i>	3.1.1: Διατήρηση, προστασία και αξιοποίηση του δάσους 3.1.2: Βελτίωση της διαχείρισης των υδάτινων πόρων 3.1.3: Ανάδειξη και αξιοποίηση των λοιπών στοιχείων του φυσικού περιβάλλοντος (Ανάπλαση Αράπιτσας, αστικοί κοινόχρηστοι χώροι, κλπ.)	
3.2: <i>Διαχείριση απορριμμάτων</i>	3.2.1: Βελτίωση του επιπέδου καθαριότητας στο σύνολο του Δήμου 3.2.2: Επέκταση των διαδικασιών ανακύκλωσης 3.2.3: Βελτίωση των διαδικασιών διαχείρισης των απορριμμάτων	
3.3: <i>Πράσινη Ανάπτυξη (Ανανεώσιμες πηγές ενέργειας)</i>	3.3.1: Αξιοποίηση δυνατοτήτων παραγωγής ενέργειας από εναλλακτικές πηγές δημιουργία πράσινης κουλτούρας.	
3.4: <i>Πολιτισμός και παράδοση</i>	3.4.1: Ανάδειξη και αξιοποίηση της πολιτισμικής και ιστορικής κληρονομιάς 3.4.2: Διατήρηση και αξιοποίηση της βιομηχανικής κληρονομιάς 3.4.3: Ανάδειξη των εξαιρετικών δειγμάτων αρχιτεκτονικής του τόπου. 3.4.4: Διαδημοτική συνεργασία για την αξιοποίηση των αρχαιολογικών χώρων	
Άξονας προτεραιότητας 4: Αναβάθμιση των διοικητικών ικανοτήτων του Δήμου		
Μέτρο	Γενικοί στόχοι	Αρμόδια υπηρεσία
4.1: <i>Διοικητικές διαδικασίες</i>	4.1.1: Πιστοποίηση, έλεγχος και αξιολόγηση των διοικητικών διαδικασιών 4.1.2: Εισαγωγή μεθόδων στρατηγικού σχεδιασμού και ελέγχου στην Διοικητική Δομή	
4.2: <i>Υποδομές, πληροφορική και νέες τεχνολογίες</i>	4.2.1: Αναβάθμιση των κτιριακών υποδομών και του εξοπλισμού των Δημοτικών Υπηρεσιών 4.2.2: Επέκταση της χρήσης των νέων τεχνολογιών, της πληροφορικής και των	

	επικοινωνιών	
4.3: Σχέσεις με τους πολίτες	4.3.1: Εισαγωγή μεθόδων αμφίδρομης επικοινωνίας με τους πολίτες 4.3.2: Βελτίωση της εξυπηρέτησης των δημοτών 4.3.3: Αύξηση της εξωστρέφειας του Δήμου	
4.4: Ανθρώπινο Δυναμικό	4.4.1: Διαρκής αναβάθμιση των ικανοτήτων, των γνώσεων και των δεξιοτήτων του προσωπικού	

1.2.2.3 Ανάλυση των Γενικών Στόχων

Άξονας προτεραιότητας 1: Οικονομική ανάπτυξη και ενίσχυση της απασχόλησης

Γενικός Στόχος 1.1.1: Μείωση της ανεργίας των νέων

Η ανεργία αποτελεί το σημαντικότερο κοινωνικό πρόβλημα για το σύνολο της χώρας και την πρώτη πηγή αγωνίας για το μέλλον. Η κατάσταση μάλιστα είναι ακόμη δυσχερέστερη όταν αναφερόμαστε στους νέους, των οποίων η πρόσβαση στην αγορά είναι δυσχερέστερη, λόγω κυρίως της έλλειψης εμπειρίας, και παρά το γεγονός ότι συνήθως διαθέτουν επαγγελματικά προσόντα και απόλυτη γνωστική επάρκεια.

Ο Δήμος μας υλοποιώντας την κοινωνική διάσταση του ρόλου του, προγραμματίζει δράσεις όπως η δημιουργία υποστηρικτικών μηχανισμών και η λειτουργία υποδομών κατάρτισης, οι οποίες θα εμπλουτίσουν τα προσόντα των νέων, θα βελτιώσουν την πληροφόρησή τους για τις διατιθέμενες θέσεις εργασίας και θα διευκολύνουν την πρόσβαση τους στην αγορά εργασίας, συμβάλλοντας έτσι αποφασιστικά στην μείωση της ανεργίας των νέων στα όρια του Δήμου.

Γενικός Στόχος 1.1.2: Μείωση της ανεργίας ομάδων πληθυσμού που εξαρτώνται από τους παραδοσιακούς κλάδους της τοπικής οικονομίας.

Το κυρίαρχο πρόβλημα στην ευρύτερη περιοχή της Νάουσας (και ιδιαίτερα στην ίδια την πόλη), είναι τα υψηλότατα ποσοστά ανεργίας, τα οποία προσεγγίζουν τα δυσθεώρητα ύψη του 35% επί του εργατικού δυναμικού (σύμφωνα με εκτιμήσεις), απειλώντας έτσι να αποσαθρώσουν την κοινωνική και οικονομική ζωή του τόπου, με προφανή δυσμενή αποτελέσματα για το παρόν και το μέλλον του.

Η κατάσταση αυτή είναι αποτέλεσμα της ραγδαίας αποβιομηχάνισης, της στασιμότητας του αγροτικού τομέα και της αδυναμίας εξεύρεσης εναλλακτικών κατευθύνσεων ανάπτυξης, και είναι ιδιαίτερα εμφανής σε συγκεκριμένες πληθυσμιακές ομάδες (κλωστοϋφαντουργοί, εργαζόμενοι σε επιχειρήσεις τυποποίησης ή μεταποίησης της γεωργικής παραγωγής, κλπ.), οι οποίες λόγω και μιας σειράς από άλλα χαρακτηριστικά (ηλικία, εκπαίδευση, κλπ.) αντιμετωπίζουν τεράστια προβλήματα επανένταξης στην αγορά εργασίας.

Ο Δήμος μας, αναγνωρίζοντας ότι το ζήτημα αυτό αποτελεί το κυρίαρχο κοινωνικό πρόβλημα της περιοχής, στοχεύει στην αύξηση των δυνατοτήτων πρόσβασης στην αγορά εργασίας των πληθυσμιακών αυτών ομάδων, με υποστηρικτικές δράσεις και με συμμετοχή σε ευρύτερες συνεργασίες σε τοπικό και υπερτοπικό επίπεδο.

Γενικός Στόχος 2.1.3: Διευκόλυνση της ενσωμάτωσης των μεταναστών και ενίσχυση της κοινωνικής ενσωμάτωσης ειδικών ομάδων πληθυσμού (χρήστες ναρκωτικών, κλπ.)

Η σημερινή κοινωνική πραγματικότητα χαρακτηρίζεται από την ύπαρξη διάφορων ομάδων πληθυσμού (μετανάστες, χρήστες ναρκωτικών, αποφυλακισμένοι, κλπ.), οι οποίες αντιμετωπίζουν προβλήματα ενσωμάτωσης και ένταξης τους στην κοινωνική και οικονομική ζωή. Η ένταση και η έκταση μάλιστα του προβλήματος αυτού γίνεται όλο και μεγαλύτερη, με δεδομένη την αύξηση του αριθμού των χρηστών ναρκωτικών ουσιών, την μείωση του μέσου όρου ηλικίας αυτών, την διαρκή αύξηση του αριθμού των οικονομικών μεταναστών, κλπ.

Η προνοιακή και υποστηρικτική πολιτική λοιπόν κάθε Δήμου δεν μπορεί παρά να λαμβάνει υπόψη τα αναδυόμενα αυτά ζητήματα και να προσπαθήσει να τα απαλύνει, παρεμβαίνοντας σε επίπεδο υποστηρικτικών μηχανισμών και νοοτροπιών. Έτσι και ο Δήμος μας σχεδιάζει σχετικές δράσεις τόσο συμβουλευτικού χαρακτήρα, όσο και υποστηρικτικού, σε συνεργασία και με εξειδικευμένους φορείς οι οποίοι διαθέτουν πολυετή εμπειρία στην αντιμετώπιση σχετικών προβλημάτων, όπως ο OKANA.

Γενικός Στόχος 1.2.1: Ανάπτυξη εναλλακτικών μορφών τουρισμού

Η αναδιάρθρωση της τοπικής οικονομίας έχει ως επίκεντρο την τουριστική ανάπτυξη της περιοχής και την σύνδεση της με τους λοιπούς τομείς δραστηριότητας. Για να επιτευχθεί όμως είναι απαραίτητο να ακολουθηθεί ένα πρότυπο τουριστικής ανάπτυξης το οποίο θα ξεφεύγει από τα κλασσικά πρότυπα της μαζικότητας και θα προσαρμόζεται αφενός στις σύγχρονες τάσεις αφετέρου δε, θα αξιοποιεί τα ιδιαίτερα ανταγωνιστικά πλεονεκτήματα της περιοχής.

Είναι προφανές λοιπόν ότι το πρότυπο αυτό δεν μπορεί να είναι άλλο παρά αυτό του εναλλακτικού τουρισμού, στις διάφορες μορφές του οι οποίες μπορούν να αναπτυχθούν στην περιοχή (αθλοτουρισμός, χειμερινός τουρισμός, οινικός τουρισμός, αγροτουρισμός, κλπ.). Η στρατηγική βάση ανάπτυξης των εναλλακτικών αυτών μορφών δεν μπορεί να είναι άλλες παρά η ποιότητα, η διαφοροποίηση και ο σεβασμός του παραδοσιακού και τοπικού χαρακτήρα και θα στηριχθεί σε δράσεις υποδομών, προβολής, σχεδιασμού δραστηριοτήτων και ενίσχυσης των υπαρχόντων συνεργατικών μηχανισμών.

Γενικός Στόχος 1.2.2: Αύξηση του αριθμού των επισκεπτών και επέκταση του μέσου χρόνου παραμονής.

Η ευρύτερη περιοχή του Δήμου μας υποδέχεται ήδη σε ετήσια βάση πολύ μεγάλους αριθμούς επισκεπτών, όπως αναφέρεται αναλυτικά και στην εκτίμηση της παρούσας κατάστασης σε κεφάλαια που προηγήθηκαν στο παρόν πόνημα. Η συντριπτική πλειονότητα όμως των επισκεπτών αυτών απλώς διημερεύει στην περιοχή και είτε επιστρέφουν στον τόπο κατοικίας τους είτε διανυκτερεύουν σε άλλες περιοχές.

Ως εκ τούτου λοιπόν η σημαντικότερη πρόκληση, αλλά και ο σημαντικότερος ίσως στόχος παράλληλα, για τον τουριστικό τομέα στην περιοχή είναι να επιτύχει τον συνδυασμό αφενός της αύξησης του αριθμού των επισκεπτών και αφετέρου της αύξησης του μέσου χρόνου παραμονής στην περιοχή, γεγονός που θα επιφέρει σημαντικότερα πολλαπλασιαστικά αποτελέσματα για το σύνολο της τοπικής οικονομίας. Ο συνδυασμός αυτός θα επιτευχθεί με επενδύσεις στις υποδομές φιλοξενίας, με προσφορά δραστηριοτήτων και με την προσφορά ολοκληρωμένων πακέτων υπηρεσιών, διαδρομών και δραστηριοτήτων στους επισκέπτες.

Γενικός Στόχος 1.3.1: Ενίσχυση και αναδιάρθρωση της πρωτογενούς παραγωγής.

Η γεωργική παραγωγή της περιοχής για χρόνια αποτελούσε μία από τις κυριότερες πηγές εισοδημάτων για τους κατοίκους, είτε μέσω της διάθεσης στην αγορά των γεωργικών προϊόντων, είτε μέσω της απασχόλησης σε επιχείρησης που δραστηριοποιούνταν στον κλάδο της τυποποίησης, της συσκευασίας και της μεταποίησης γεωργικών προϊόντων.

Η βάση για την ισχυρή αυτή παρουσία του πρωτογενούς τομέα ήταν η πληθώρα των εξαιρετικών γεωργικών προϊόντων ποιότητας που παράγει ο τόπος, με κυρίαρχα τα ροδάκινα, τα μήλα, τα κεράσια, και τα κρασιά, τα οποία είναι φημισμένα σε ολόκληρη την Ελλάδα και όχι μόνο. Ωστόσο, η ισχυρή αυτή ανταγωνιστική θέση δέχθηκε σημαντικότερα πλήγματα τα τελευταία δεκαπέντε χρόνια, με αποτέλεσμα να δυσχεράνει ουσιαστικά η πρόσβαση στις αγορές και να μειωθεί δραματικά το εισόδημα των απασχολούμενων με το χώρο.

Στη βάση λοιπόν του στρατηγικού στόχου για ισόρροπη ανάπτυξη, ο Δήμος μας οφείλει να στηρίζει στο βαθμό που του αναλογεί την αντιστροφή της αρνητικής αυτής πορείας, με γνώμονα την διαφοροποίηση στην παραγωγή, την έμφαση στην ποιότητα και την βελτιστοποίηση των διαδικασιών παρακολούθησης των εξελίξεων στις αγορές Έτσι, σχεδιάζει μια σειρά παρεμβάσεων, ανάμεσα στις οποίες ξεχωρίζει η

προώθηση διαδικασιών πιστοποίησης της πρωτογενούς παραγωγής, η ενίσχυση υφιστάμενων φορέων παρακολούθησης και στήριξης της πρωτογενούς παραγωγής (Ινστιτούτο Φυλλοβόλων Δένδρων Νάουσας) και η προώθηση καινοτόμων καλλιεργειών και εφαρμογών.

Γενικός Στόχος 1.3.2: Βελτίωση των διαδικασιών και των μεθόδων αξιοποίησης και διάθεσης της πρωτογενούς παραγωγής.

Στα παραπάνω πρότυπα ενίσχυσης της πρωτογενούς παραγωγής της περιοχής εντάσσεται και η προσπάθεια για την βελτίωση των διαδικασιών και των μεθόδων αξιοποίησης και διάθεσης της πρωτογενούς παραγωγής, με γνώμονα την αύξηση της ανταγωνιστικότητας των τοπικά παραγόμενων γεωργικών προϊόντων.

Η αναγκαιότητα για τη βελτίωση αυτή προκύπτει από την παραδοχή ότι η μορφή των αγορών στις οποίες απευθύνονται τα γεωργικά προϊόντα της περιοχής έχει μεταβληθεί δραματικά τα τελευταία χρόνια (νέες αγορές, νέα κανάλια διανομής, διαφοροποίηση των αγοραστικών κριτηρίων των καταναλωτών, αλλαγή του θεσμικού πλαισίου πρόσβασης στην αγορά, κλπ.). Ως εκ τούτου λοιπόν είναι αναγκαία και η αντίστοιχη διαφοροποίηση και προσαρμογή των τρόπων, των μεθόδων και των μορφών με τις οποίες τα τοπικά παραγόμενα προϊόντα φθάνουν στην αγορά. Στην προσπάθεια αυτή προτίθεται να συμβάλει και ο Δήμος μας με τη δημιουργία σχετικών υποστηρικτικών μηχανισμών (Παρατηρητήριο), με την ενίσχυση των προσπαθειών προβολής και με την στήριξη συνεργατικών προσπαθειών (clusters).

Γενικός Στόχος 1.4.1: Ανάπτυξη υποδομών (βασικών υποδομών και υποστηρικτικών) για την στήριξη του δευτερογενούς τομέα

Η μεταποίηση είχε για δεκαετίες ισχυρότατη παρουσία στην περιοχή του Δήμου Νάουσας, προσφέροντας αφειδώς θέσεις εργασίας και στηρίζοντας ουσιαστικά την οικονομική ανάπτυξη της περιοχής. Δεν είναι άλλωστε τυχαίο το γεγονός ότι οι πρώτες σε επίπεδο Βαλκανίων βιομηχανικές μονάδες με τη σύγχρονη έννοια του όρου, εμφανίστηκαν πριν από 100 περίπου έτη στην Νάουσα.

Ωστόσο, τα τελευταία χρόνια, ως αποτέλεσμα της αναδιάταξης της βιομηχανίας σε επίπεδο Ευρώπης, του γεγονότος ότι οι περισσότερες από τις τοπικές μονάδες ήταν εντάσεως εργασίας και της ελλιπούς παρακολούθησης των εξελίξεων στις διεθνείς αγορές, η μεταποιητική δραστηριότητα στην περιοχή δέχθηκε ισχυρά χτυπήματα, τα οποία αποτυπώθηκαν στο κλείσιμο δεκάδων μικρών και μεγάλων μονάδων, στον

περιορισμό του απασχολούμενου προσωπικού και στην δυσκολία δημιουργίας νέων επιχειρηματικών προσπαθειών. Αποτέλεσμα του γεγονότος αυτού ήταν η δραματική αύξηση των ποσοστών ανεργίας και η συνεχής οικονομική απαξίωση της περιοχής.

Ο Δήμος μας λοιπόν, επιθυμώντας να συμβάλλει στην αναστροφή της δυσμενούς αυτής πορείας, θέτει ως στόχο την βελτίωση της ελκυστικότητας της περιοχής ως τόπου προσέλκυσης επενδύσεων στη μεταποίηση και τη διευκόλυνση και ενίσχυση της ανταγωνιστικότητας των υφιστάμενων επιχειρήσεων, προγραμματίζοντας δράσεις δημιουργίας των απαραίτητων υποδομών, σχεδιασμού υποστηρικτικών μηχανισμών, οριοθέτησης χώρων δραστηριοτήτων και θέσπισης ειδικών κινήτρων υποστήριξης και ενίσχυσης της μεταποιητικής δράσης

Γενικός Στόχος 1.4.2: Δημιουργία πλαισίου ανάπτυξης της συλλογικής δράσης στο δευτερογενή τομέα.

Στα ίδια πλαίσια στόχευσης, ο Δήμος μας επιθυμεί να ενισχύσει και τις περιπτώσεις συλλογικής δράσης στον δευτερογενή τομέα, αναγνωρίζοντας έτσι ότι η κοινή δράση αποτελεί ασφαλή δρόμο επιτυχίας.

Στοχεύει έτσι στη δημιουργία καλύτερων συνθηκών ανάπτυξης της επιχειρηματικότητας και διευκόλυνσης της πρόσβασης στις αγορές (κυρίως για τις πολύ μικρές και μικρές μεταποιητικές επιχειρήσεις), μέσα από τη δημιουργία και την υποστήριξη cluster, από το σχεδιασμό συλλογικών προσπαθειών προβολής και διάθεσης των προϊόντων και από τη δημιουργία Παρατηρητηρίου για τη διαρκή παρακολούθηση και έλεγχο του επιχειρηματικού κλίματος

Άξονας προτεραιότητας 2: Ποιότητα ζωής- Υποδομές

Γενικός Στόχος 2.1.1: Αναβάθμιση και συμπλήρωση των υπηρεσιών κοινωνικής φροντίδας.

Ο κοινωνικός ρόλος του Δήμου μας υλοποιείται μέσα από πληθώρα υπηρεσιών και δραστηριοτήτων τόσο υποστηρικτικών όσο και προνοιακού χαρακτήρα.

Δεν μπορεί παρά να στοχεύεται λοιπόν η διαρκής ενίσχυση, υποστήριξη και επέκταση των υπηρεσιών αυτών, με ταυτόχρονη βελτίωση της ποιότητας των προσφερόμενων υπηρεσιών και με ταυτόχρονη βελτιστοποίηση των δεικτών οικονομικής αποδοτικότητας (σε επίπεδο σχέσης δαπανών και ωφελουμένων). Προκειμένου λοιπόν να επιτύχει τους παραπάνω στόχους, ο Δήμος Ηρωικής Πόλεως Νάουσας προγραμματίζει (σε συνεργασία και με άλλους φορείς) δράσεις ενίσχυσης των

σχετικών υποδομών, επέκτασης υφισταμένων δράσεων και στα Δημοτικά Διαμερίσματα, δημιουργίας νέων υποστηρικτικών μηχανισμών και περαιτέρω ενδυνάμωσης και ενίσχυσης του προσωπικού τους.

Γενικός Στόχος 2.1.2: Βελτίωση των προσφερόμενων υπηρεσιών υγείας (δράσεις προληπτικής ιατρικής, κοινοτικά ιατρεία, κλπ.)

Στο πλαίσιο βελτίωσης της ποιότητας ζωής του συνόλου των μόνιμων κατοίκων, αποφασιστικό ρόλο διαδραματίζει η βελτίωση των προσφερόμενων υπηρεσιών υγείας, για τις οποίες ο Δήμος μας δεν διαδραματίζει κυρίαρχο ρόλο, μπορεί όμως να λειτουργήσει συμπληρωματικά και υποστηρικτικά στους θεσμοθετημένους μηχανισμούς της πολιτείας.

Αποσκοπώντας λοιπόν στην προώθηση μιας νέας αντίληψης για την υγεία και στην διευκόλυνση της πρόσβασης των κατοίκων (κυρίως στις Κοινότητες) σε υπηρεσίες υγείας, προτίθεται να υλοποιήσει δράσεις ενίσχυσης των υφιστάμενων υποδομών (κυρίως στα κοινοτικά ιατρεία), στήριξης του Νοσοκομείου της πόλης (σε συνεργασία με το Υπουργείο Υγείας), δημιουργίας καινοτόμων πρακτικών (όπως πρότυπο κινητό ιατρείο) και σχεδιασμού και υλοποίησης δράσεων προληπτικής ιατρικής για όλους τους κατοίκους.

Γενικός Στόχος 2.2.1: Βελτίωση των υποδομών μεταφορών και της προσπελασιμότητας

Οι διαθέσιμες οδοί σύνδεσης τόσο με τους όμορους δήμους και τα γειτονικά αστικά κέντρα, όσο και ανάμεσα στην πόλη και τις Κοινότητες αποτελούν βασικό δείκτη μέτρησης της ποιότητας ζωής και ταυτόχρονα αναγκαία συνθήκη οικονομικής ανάπτυξης.

Στοχεύοντας λοιπόν: α) στην διευκόλυνση της διασύνδεσης με τα βασικά αστικά κέντρα της περιφέρειας, β) στην ποιοτική βελτίωση των υποδομών σύνδεσης των Κοινοτήτων με την πόλη, γ) στην διασύνδεση των Κοινοτήτων μεταξύ τους και δ) στην αύξηση της προσπελασιμότητας σε σημεία τουριστικού ενδιαφέροντος, ο Δήμος μας έχει αναπτύξει αναλυτικό και εκτεταμένο πρόγραμμα δράσεων και έργων που περιλαμβάνει κατασκευή νέων οδικών οδών, βελτίωσης υφισταμένων, νέων χαράξεων, καθώς και περαιτέρω ανάπτυξης των σιδηροδρομικών μεταφορών, η κατασκευή των οποίων θα πραγματοποιηθεί είτε εξ' ολοκλήρου από το Δήμο Νάουσας είτε σε συνεργασία με άλλους φορείς, όπως η Περιφέρεια Κεντρικής Μακεδονίας.

Γενικός Στόχος 2.2.2: Βελτίωση των συνθηκών κυκλοφορίας και αύξηση των διαθέσιμων υποδομών στάθμευσης

Η διαρκής επέκταση του αστικού ιστού της πόλης, σε συνδυασμό με την διαρκή αύξηση του αριθμού των κυκλοφορούντων οχημάτων, έχει δυσχεράνει σημαντικά τις κυκλοφοριακές συνθήκες στην πόλη της Νάουσας, με αποτέλεσμα η κυκλοφοριακή συμφόρηση και η έλλειψη θέσεων στάθμευσης να μην είναι πλέον άγνωστοι όροι για τους κατοίκους αλλά και τους επισκέπτες.

Με δεδομένες λοιπόν τις προφανείς δυσμενείς επιπτώσεις των φαινομένων αυτών στην οικονομική και κοινωνική ζωή της πόλης (χαμένες εργατοώρες, δημιουργία άσχημης εικόνας, δυσκολότερη πρόσβαση για τους επισκέπτες, περιορισμός των εμπορικών επισκεπτών, κλπ), ο Δήμος μας προτίθεται να παρέμβει προκειμένου να βελτιωθεί η προσπελασιμότητα σε όλα τα σημεία της πόλης, να διευκολυνθεί η κίνηση εντός του αστικού ιστού και να αυξηθούν οι διατιθέμενες θέσεις στάθμευσης. Οι παραπάνω στόχοι θα υλοποιηθούν με δράσεις δημιουργίας των απαραίτητων υποδομών (κυρίως χώρων στάθμευσης), βελτιώσεις στην σήμανση και στη διαχείριση της κυκλοφορίας και με εκτεταμένη εκστρατεία αλλαγής των συνθηκών χρήσης του αυτοκινήτου από τους κατοίκους.

Γενικός Στόχος 2.2.3: Ολοκλήρωση των βασικών αστικών υποδομών (ύδρευση, αποχέτευση, κλπ.)

Οι βασικές αστικές υποδομές αποτελούν βασικό παράγοντα ποιότητας ζωής για τους μόνιμους κατοίκους, ταυτόχρονα όμως ορίζουν σε σημαντικό βαθμό και τη φέρουσα δυναμικότητα της περιοχής ως τουριστικού προορισμού.

Με γνώμονα λοιπόν την βελτίωση της ύδρευσης και της αποχέτευσης και την βελτιστοποίηση της διαχείρισης των αστικών λυμάτων, ο Δήμος μας προγραμματίζει βελτιώσεις και επεκτάσεις των υπαρχόντων δικτύων και δημιουργία σταθμών βιολογικού καθαρισμού, ενώ ταυτόχρονα προτίθεται να προσφέρει συνεργασία για την δημιουργία δικτύου φυσικού αερίου, μόλις οι συνθήκες το επιτρέψουν.

Γενικός Στόχος 2.3.1: Αναβάθμιση και συμπλήρωση των διαθέσιμων υποδομών εκπαίδευσης

Αποτελεί γενική παραδοχή η άποψη ότι η εκπαίδευση αποτελεί το θεμέλιο λίθο κάθε κοινωνίας, και ως εκ τούτου κάθε πρόβλημα ή έλλειψη στα προσφερόμενα επίπεδα

εκπαίδευσης επιφέρει πολλαπλά προβλήματα σε οικονομικό και κοινωνικό επίπεδο. Με δεδομένο λοιπόν ότι ο ρόλος του Δήμου μας μπορεί να είναι κεντρικός στα εκπαιδευτικά ζητήματα, είναι απόλυτα λογικό να έχει δοθεί πολύ μεγάλη βαρύτητα στον προγραμματισμό ολόκληρου πλαισίου παρεμβάσεων προς την κατεύθυνση:

- Της ποιοτικής αναβάθμισης των διαθέσιμων υποδομών.
- Της δημιουργίας και νέων σχολικών υποδομών.
- Της επέκτασης των διατιθέμενων δυνατοτήτων εκπαίδευσης.
- Της ενίσχυσης της παρουσίας σχολών τριτοβάθμιας εκπαίδευσης στην πόλη.

Προγραμματίζει έτσι δράσεις βελτίωσης των υπάρχοντων εκπαιδευτηρίων σε κάθε βαθμίδα, δημιουργία νέων διδακτηρίων, δημιουργία νέων εκπαιδευτικών δομών, ενίσχυση και υποστήριξη της προσπάθειας για αναβάθμιση των υπάρχοντων σχολών τριτοβάθμιας εκπαίδευσης (πανεπιστημιακό Τμήμα, Σχολή Αστυνομίας) και ενίσχυση και αναδιοργάνωση του υπάρχοντος συντονιστικού μηχανισμού.

Γενικός Στόχος 2.3.2: Ενίσχυση του εθελοντισμού

Ο εθελοντισμός αναπτύσσεται τα τελευταία χρόνια και στη χώρα μας, προσφέροντας αφενός διέξοδο στην διάθεση για προσφορά και κοινωνική δράση και αφετέρου συμβάλλοντας άμεσα και ουσιαστικά στην επίλυση μιας ολόκληρης σειράς ζητημάτων (περιβαλλοντικών και λοιπών) στα οποία οι θεσμοθετημένοι μηχανισμοί έχουν δυσκολία ή αδυναμία παρέμβασης στην έκταση και στο βαθμό που απαιτείται.

Η διάθεση αυτή όμως για προσφορά εθελοντικής δράσης απαιτείται να γίνεται οργανωμένα και συντεταγμένα, προκειμένου να είναι πιο αποτελεσματική. Ως εκ τούτου απαιτείται η υλοποίηση δράσεων που θα στοχεύουν στην προβολή των σχετικών δραστηριοτήτων, στην οργάνωση τους και στην βελτίωση της αποτελεσματικότητας τους. Ο Δήμος μας λοιπόν σχεδιάζει τη δημιουργία μηχανισμών ενίσχυσης της εθελοντικής δράσης, ανάμεσα στα οποία ξεχωρίζουν η δημιουργία συλλογικού οργάνου και η δημιουργία τράπεζας ελεύθερου χρόνου, η λειτουργία των οποίων θα συμβάλλει ακριβώς στην αύξηση του αριθμού των εθελοντών, στην βελτίωση της οργάνωσης κι στην αύξησης της αποτελεσματικότητας των δράσεων που υλοποιούν.

Γενικός Στόχος 2.4.1: Βελτίωση των διαθέσιμων υποδομών άθλησης σε κάθε σημείο του Δήμου μας

Ο αθλητισμός αποτελεί μία από τις σημαντικότερες εκφάνσεις της κοινωνικής δράσης, όχι τόσο σε επίπεδο πρωταθλητισμού (ο οποίος επίσης έχει σημαντική αξία) αλλά κυρίως σε επίπεδο άθλησης, κίνησης, δράσης και συμμετοχής, χωρίς πρωταγωνιστικές βλέψεις. Απαιτεί όμως την ύπαρξη μιας σειράς υποδομών, διαθέσιμων και ανοικτών για όλους, οι οποίες θα είναι σύγχρονες, ασφαλείς και θα προσφέρουν τη δυνατότητα ανάπτυξης πολλαπλών αθλητικών δραστηριοτήτων.

Ο Δήμος μας, αναγνωρίζοντας λοιπόν την χρησιμότητα του αθλητισμού αλλά και την σπουδαιότητα του παρεμβατικού ρόλου που ο ίδιος μπορεί να διατελέσει, σχεδιάζει μια σειρά έργων που αποσκοπούν στην αύξηση των προσφερόμενων δυνατοτήτων άθλησης, όπως η βελτίωση υπαρχόντων αθλητικών υποδομών, η δημιουργία νέων στις περιπτώσεις που παρουσιάζονται ελλείψεις και η συμμετοχή σε δράσεις και διοργανώσεις αθλητικού χαρακτήρα (οι οποίες έχουν πολλαπλασιαστικά αποτελέσματα και στην οικονομική ζωή της περιοχής).

Γενικός Στόχος 2.4.2: Αύξηση των δυνατοτήτων άθλησης και δημιουργικής απασχόλησης των δημοτών

Η προηγούμενη εμπειρία από την υλοποίηση δράσεων δημιουργικής απασχόλησης σε ολόκληρη την έκταση του Δήμου μας, ήταν ιδιαίτερα ευχάριστη καθώς στέφθηκαν από πολύ μεγάλη επιτυχία, τόσο ως προς τον αριθμό των συμμετεχόντων όσο και ως προς την έκταση της ικανοποίησης που άντλησαν από τη συμμετοχή τους. Είναι λοιπόν απόλυτα λογικό να σχεδιάζεται η συνέχιση και η επέκταση των δράσεων αυτών (εικαστικά εργαστήρια, τμήματα εκμάθησης, κλπ.) στη βάση των επιτυχημένων προτύπων που ακολουθήθηκαν και κατά το πρόσφατο παρελθόν, με γνώμονα την περαιτέρω αύξηση του αριθμού των συμμετεχόντων, την αύξηση της παρουσίας των κατοίκων των Δημοτικών Διαμερισμάτων και την επέκταση των αντικειμένων δράσης και απασχόλησης.

Άξονας προτεραιότητας 3: Περιβάλλον- Πράσινη Ανάπτυξη -Πολιτισμός

Γενικός Στόχος 3.1.1: Διατήρηση, προστασία και αξιοποίηση του δάσους

Το δάσος που καλύπτει το σύνολο των ορεινών εκτάσεων του Δήμου μας αποτελεί εκτός από πνεύμονα ζωής και σημαντικότατο πόρο, ο οποίος πρέπει να ενταχθεί στην κοινωνική και οικονομική ζωή του τόπου. Ως εκ τούτου θα πρέπει να προβλεφθούν, να σχεδιασθούν και να υλοποιηθούν οι απαραίτητες παρεμβάσεις για την προστασία του και την διατήρησή του, με γνώμονα την υποχρέωση που έχουμε να το

παραδώσουμε τουλάχιστον στην ίδια έκταση και μορφή, στις νεότερες γενιές. Ταυτόχρονα όμως θα πρέπει να προωθηθούν και μέτρα και παρεμβάσεις που θα επιτρέπουν την αξιοποίηση του ως πλουτοπαραγωγικού πόρου, αλλά και ως πυρήνα κοινωνικών δραστηριοτήτων, με απόλυτο σεβασμό όμως στην έννοια της αειφορίας. Αρμόδια υπηρεσία για τον σχεδιασμό και την υλοποίηση των δράσεων αυτών θα είναι η Δ/ση Περιβάλλοντος, πάντοτε βέβαια σε συνεργασία με τις λοιπές Δημοτικές Υπηρεσίες, αλλά και με λοιπούς τοπικούς και υπερτοπικούς φορείς. Η υλοποίηση του στόχου αναμένεται να επιτευχθεί με δράσεις οριοθέτησης, καθαρισμού, δημιουργίας υποδομών προστασίας από φυσικές και λοιπές καταστροφές, καθώς και με τη δημιουργία υποδομών που θα επιτρέπουν την ευκολότερη προσπελασιμότητα και κίνηση εντός του δάσους.

Γενικός Στόχος 3.1.2: Βελτίωση της διαχείρισης των υδάτινων πόρων

Η διαχείριση των υδάτινων πόρων αποτελεί μίας από τις μεγαλύτερες προκλήσεις που έχουν να αντιμετωπίσουν οι φορείς και οι οργανώσεις που εμπλέκονται στον προγραμματισμό και στην υλοποίηση δράσεων προστασίας του περιβάλλοντος, καθώς η ποιότητα και η διαθεσιμότητα του νερού υποβαθμίζονται συνεχώς, ως αποτέλεσμα κυρίως της ανθρώπινης δραστηριότητας.

Αποτελεί λοιπόν αδήριτη ανάγκη η αύξηση της βαρύτητας που δίνεται σε σχετικές δράσεις, έργα και παρεμβάσεις, των οποίων τα ευεργετικά αποτελέσματα από την υλοποίησή τους εκτείνονται από την ποιότητα ζωής των κατοίκων μέχρι την οικονομική δραστηριότητα, κυρίως στην πρωτογενή παραγωγή.

Για το λόγο αυτό, και προκειμένου να υπάρξει καλύτερος έλεγχος τόσο ως προς την ποιότητα όσο και ως προς την χρήση και τη διαθεσιμότητα των νερών, ο Δήμος μας προγραμματίζει παρεμβάσεις τόσο εντός των αστικών ιστών (δίκτυα ύδρευσης) όσο και στον αγροτικό και δασικό χώρο, με παρεμβάσεις στα δίκτυα άρδευσης (σε συνεργασία με τον ΤΟΕΒ), κατασκευές φραγμάτων, κλπ.

Γενικός Στόχος 3.1.3: Ανάδειξη και αξιοποίηση των λοιπών στοιχείων του φυσικού περιβάλλοντος (Ανάπλαση Αράπιτσας, αστικοί κοινόχρηστοι χώροι, κλπ.)

Ολόκληρος ο Δήμος μας έχει την τύχη να διαθέτει ένα φυσικό περιβάλλον εξαιρετικής ομορφιάς, και με χαρακτηριστικά όπως η φιλικότητα και η εύκολη πρόσβαση, που το καθιστούν πιθανόν μοναδικό σε τοπικό αλλά και υπερτοπικό επίπεδο. Το φυσικό αυτό περιβάλλον μάλιστα δεν περιορίζεται μόνο στο δάσος, αλλά

επεκτείνεται και σε άλλα στοιχεία, διάσπαρτα σε ολόκληρη την έκταση του διευρυμένου Δήμου, όπως το Άλσος του Αγίου Νικολάου, η Αράπιτσα, ο θαυμάσιος χώρος αναψυχής «λεύκες» στον Πολυπλάτανο, το πανέμορφο εκκλησάκι της Ζωοδόχου Πηγής στη Χαρίεσσα κλπ.

Προβάλλει λοιπόν επιτακτική η ανάγκη για την προστασία, ανάδειξη και αξιοποίηση των στοιχείων αυτών, με ευθύνη της Τεχνικής Υπηρεσίας του Δήμου, και σε συνεργασία με άλλες εσωτερικές υπηρεσίες, αλλά και φορείς υπερτοπικής εμβέλειας. Ακριβώς λοιπόν για να ικανοποιηθεί η ανάγκη αυτή, προγραμματίζεται η ολοκλήρωση των εργασιών ανάπλασης της Αράπιτσας, παρεμβάσεις στο άλσος του Αγίου Νικολάου, καθαρισμός και φωτισμός σε σημεία με αισθητικό και περιβαλλοντικό ενδιαφέρον, κλπ.

Γενικός Στόχος 3.2.1: Βελτίωση του επιπέδου καθαριότητας στο σύνολο του Δήμου

Η καθαριότητα στο σύνολο της έκτασης του Δήμου μας (τόσο στις αστικές όσο και στις αγροτικές περιοχές) αποτελεί κυρίαρχη προτεραιότητα καθώς καταδεικνύει το επίπεδο πολιτισμού και δείχνει την έκταση του σεβασμού μας απέναντι τόσο στον συνάνθρωπο μας όσο και στη φύση. Εάν μάλιστα συνυπολογισθεί η αρνητική επίπτωση που μπορεί να έχει η έλλειψη της σε συγκεκριμένους τομείς οικονομικής δραστηριότητας (όπως ο τουρισμός για παράδειγμα), τότε εύκολα εξάγεται το συμπέρασμα ότι απαιτείται να γίνει οτιδήποτε είναι δυνατό προκειμένου να βελτιωθεί το επίπεδο της καθαριότητας, και μάλιστα όχι μόνο εντός των αστικών ιστών, αλλά και στον αγροτικό χώρο.

Έτσι, ο Δήμος μας, μέσω της Δ/σης Περιβάλλοντος, προγραμματίζει μια σειρά μέτρων όπως η αύξηση του εξοπλισμού εναπόθεσης των απορριμμάτων, η αναδιοργάνωση του συστήματος περισυλλογής των απορριμμάτων, η καλλιέργεια νέων συμπεριφορών και νοοτροπιών, κλπ., τα οποία ως συνδυαστικό αποτέλεσμα θα έχουν την βελτίωση της σημερινής εικόνας καθαριότητας του Δήμου.

Γενικός Στόχος 3.2.2: Επέκταση των διαδικασιών ανακύκλωσης

Η προστασία και ο σεβασμός του περιβάλλοντος δεν εξαντλείται μόνο στις παρεμβάσεις των θεσμικών φορέων, αλλά σε πολύ μεγάλο βαθμό αποτελεί και ευθύνη του κάθε ενεργού πολίτη. Στο πλαίσιο αυτή της ατομικής δράσης λοιπόν εντάσσεται και η συμμετοχή σε κάθε διαδικασία ανακύκλωσης, συμμετοχή η οποία

βαίνει συνεχώς αυξανόμενη και τείνει να καταστεί πλέον συνήθεια για μεγάλα τμήματα του πληθυσμού.

Ωστόσο, το ρεύμα αυτό συμμετοχής, το οποίο έχει εκφραστεί και στη Νάουσα με το ιδιαίτερα επιτυχημένο πρόγραμμα ανακύκλωσης, με τους γνωστούς μας "μπλε κάδους", έχει ανάγκη υποστήριξης και ενίσχυσης προκειμένου να αυξηθεί περαιτέρω και να επεκταθεί σε νέους τρόπους και νέες μορφές. Η στήριξη αυτή λοιπόν θα προέλθει μέσα από ενέργειες όπως η επέκταση χρήσης των ειδικά διαμορφωμένων κάδων, η αναζήτηση συνεργασιών για την αξιοποίηση των προς ανακύκλωση απορριμμάτων, η διασύνδεση με τις λοιπές διαδικασίες περιβαλλοντικής ευαισθητοποίησης, κ.ά, ενέργειες τις οποίες θα σχεδιάσει και θα συντονίσει η Δ/ση Περιβάλλοντος του Δήμου μας, με τη συνεργασία και άλλων εθελοντικών ή και θεσμικών φορέων.

Γενικός Στόχος 3.2.3: Βελτίωση των διαδικασιών διαχείρισης των απορριμμάτων

Η αποκομιδή των απορριμμάτων, η οποία εντάσσεται στην προσπάθεια για ένα καθαρότερο Δήμο, δεν αρκεί προκειμένου να θεωρηθεί ότι υπάρχει ολοκληρωμένος σχεδιασμός για την διάθεση των απορριμμάτων. Απαιτείται να συμπληρωθεί και από ένα ολοκληρωμένο σύστημα για τη διαχείριση τους, το οποίο θα εγγυάται την δημιουργία ασφαλών συνθηκών για το φυσικό περιβάλλον, ενώ ταυτόχρονα θα προσφέρει και δυνατότητες οικονομικής αποτελεσματικότητας, καθώς η σύγχρονη τεχνολογία επιτρέπει την ανάπτυξη τέτοιων εφαρμογών.

Ο ρόλος του Δήμου, μέσα από την Δ/ση Περιβάλλοντος που διαθέτει, φυσικά δεν μπορεί παρά να είναι κομβικός σε μία τέτοια προσπάθεια, και προβλέπεται να υλοποιηθεί με προώθηση δράσεων για την εναπόθεση των απορριμμάτων με φιλικό προς το περιβάλλον τρόπο, για αναζήτηση συνεργασιών προς την κατεύθυνση της δημιουργίας πιλοτικών δράσεων αξιοποίησης των απορριμμάτων με οικονομικό αποτέλεσμα, κλπ.

Γενικός Στόχος 3.3.1: Αξιοποίηση δυνατοτήτων παραγωγής ενέργειας από εναλλακτικές πηγές, ανάπτυξη πράσινης κουλτούρας.

Η ανάγκη για σεβασμό και η προστασία του περιβάλλοντος έχει οδηγήσει στην ανάπτυξη τεχνολογικών εφαρμογών και λύσεων που επιτρέπουν την παραγωγή ενέργειας από ανανεώσιμες πηγές, όπως η δύναμη του νερού, ο άνεμος, η ηλιακή ενέργεια και η βιομάζα. Η διείσδυση των μεθόδων αυτών είναι ήδη ιδιαίτερα αισθητή

στις χώρες της Δυτικής Ευρώπης, αλλά δεν είναι εξίσου διαδεδομένες στη χώρα μας, παρά το γεγονός ότι τα χαρακτηριστικά της (έντονη ηλιοφάνεια, κλπ.) προσφέρονται για δράσεις αυτής της μορφής. Αποτελεί λοιπόν μία από τις σημαντικότερες προκλήσεις η προσαρμογή σε αυτή τη νέα πραγματικότητα, πρόκληση μάλιστα η οποία είναι ακόμη μεγαλύτερη για την Νάουσα, καθώς η χρήση των ανανεώσιμων πηγών έχει μακρόχρονη παρουσία στην περιοχή και αποτέλεσε για δεκαετίες την βάση ανάπτυξης της βιομηχανίας. Για το λόγο αυτό αποτελεί βασική προτεραιότητα η αναζήτηση συνεργασιών για την ανάπτυξη εφαρμογών και έργων παραγωγής υδραυλικής και ηλιακής ενέργειας, καθώς και εκμετάλλευσης της βιομάζας, του φυσικού αερίου και της γεωθερμίας, με την ευθύνη και την καθοδήγηση της Διεύθυνσης Περιβάλλοντος και της Διεύθυνσης Τεχνικών Υπηρεσιών.

Επίσης αναγκαία είναι και η περιβαλλοντική ευαισθητοποίηση, μέσα από τον σχεδιασμό και την οργάνωση συστήματος παρακολούθησης του ενεργειακού και οικολογικού Αποτυπώματος του Δήμου μας, και η ανάδειξη της Νάουσας ως ένας νέος πράσινος Δήμος.

Γενικός Στόχος 3.4.1: Ανάδειξη και αξιοποίηση της πολιτισμικής και ιστορικής κληρονομιάς

Η ευρύτερη περιοχή της Νάουσας διαθέτει πλουσιότατη ιστορική και πολιτιστική παράδοση, η οποία ξεκινά από την ύπαρξη σημείων με τεράστια αρχαιολογική αξία (Σχολή του Αριστοτέλη, Μακεδονικοί Τάφοι, κλπ.), περνά στους θρησκευτικούς της θησαυρούς (Άγιος Γεώργιος Περιστερεώτας, κλπ.) και ολοκληρώνεται με πληθώρα πολιτισμικών και παραδοσιακών στοιχείων (δρόμυνα, κουζίνα, έθιμα, κλπ.) τα οποία είναι εμφανή σε κάθε σχεδόν παράμετρο της κοινωνικής ζωής.

Αποτελούν ουσιαστικά κομμάτι του πυρήνα ύπαρξης της περιοχής και ταυτόχρονα ανταγωνιστικό πλεονέκτημα ανάπτυξης, με τεράστια σημασία για την τουριστική ανάπτυξη του τόπου. Είναι λοιπόν απαραίτητο να προγραμματισθούν δράσεις οι οποίες θα αποσκοπούν στην διατήρηση, ανάδειξη και αξιοποίηση όλων των στοιχείων της παραδοσιακής και ιστορικής κληρονομιάς, ενισχύοντας έτσι περαιτέρω την εικόνα μας ως περιοχή με έντονη την παρουσία της παράδοσης σε κάθε της μορφή.

Οι στόχοι αυτοί θα υλοποιηθούν με δράσεις υποδομών, με βελτίωση της διασυνδέσεις των τόπων ενδιαφέροντος, με δημιουργία χώρων συγκέντρωσης και παρουσίασης των παραδοσιακών στοιχείων, με ενίσχυση υφιστάμενων εκδηλώσεων και

προγραμματισμό νέων, καθώς και με εκτεταμένες συνεργασίες με φορείς και οργανισμούς που δραστηριοποιούνται προς την ίδια κατεύθυνση.

Γενικός Στόχος 3.4.2: Διατήρηση και αξιοποίηση της βιομηχανικής κληρονομιάς

Ένα ιδιαίτερο πολιτισμικό στοιχείο του Δήμου μας, το οποίο έχει σφραγίσει ανεξίτηλα την πορεία του τον τελευταίο αιώνα, είναι η εντονότατη παρουσία βιομηχανικών συγκροτημάτων, τα οποία για χρόνια αποτελούσαν την σημαντικότερη πηγή θέσεων εργασίας.

Στα πλαίσια της ευρύτερης προσπάθειας για διατήρηση και ανάδειξη του παραδοσιακού χαρακτήρα της περιοχής λοιπόν, εντάσσεται και η προσπάθεια για διατήρηση της βιομηχανικής κληρονομιάς η οποία αποσκοπεί στην διατήρηση και αξιοποίηση των βιομηχανικών κτισμάτων, στην παρουσίαση των παραδοσιακών τρόπων και μεθόδων εργασίας και στην σύνδεσή τους με το τουριστικό προϊόν της περιοχής.

Με την συντήρηση και ανάδειξη των κτιρίων, με την δημιουργία μουσειακών χώρων και με τον προγραμματισμό εκδηλώσεων, θα καταστεί δυνατή αφενός η διατήρηση αυτού του στοιχείου του παραδοσιακού χαρακτήρα, ενώ αφετέρου θα εμπλουτίσει περαιτέρω το προσφερόμενο τουριστικό προϊόν, καθιστώντας έτσι τη Νάουσα ένα ελκυστικότερο προορισμό.

Γενικός Στόχος 3.4.3: Ανάδειξη των εξαιρετικών δειγμάτων αρχιτεκτονικής του τόπου.

Στα πλαίσια αυτά της διατήρησης του πολιτισμικού χαρακτήρα της περιοχής, είναι επιτακτική ανάγκη η προσπάθεια για διατήρηση και ανάδειξη των αρχιτεκτονικών στοιχείων της περιοχής, όπως εκκλησίες, κτίρια με ιδιαίτερα αρχιτεκτονικά χαρακτηριστικά, κλπ.

Προγραμματίζεται λοιπόν σειρά παρεμβάσεων η οποία στοχεύει στην συντήρηση, ανάδειξη και επανάχρηση (όπου κριθεί απαραίτητο), των κτιρίων αυτών, με γνώμονα την ένταξή τους στην κοινωνική και οικονομική ζωή της περιοχής. Άλλωστε δεν θα πρέπει να λησμονηθεί σε καμία περίπτωση η βαρύτητα και η σημασία που μπορεί να έχει η προσπάθεια αυτή, στον γενικότερο αναπτυξιακό σχεδιασμό της περιοχής και στην προσπάθεια για αναδιάταξη της τοπικής οικονομίας προς την κατεύθυνση του τριτογενούς τομέα.

Γενικός Στόχος 3.4.4: Διαδημοτική συνεργασία για την αξιοποίηση των αρχαιολογικών χώρων

Με δεδομένο ότι η αρχαιολογική έρευνα δεν περιορίζεται σε γεωγραφικές ενότητες Δήμων είναι απαραίτητη η αξιοποίηση και ανάδειξη των αρχαιολογικών ευρημάτων μέσα από την διαδημοτική συνεργασία. Ήδη έχει προχωρήσει μια προσπάθεια με την εκπόνηση προμελέτης για την ενοποίηση των αρχαιολογικών χώρων της Μίεζας αλλά και όπως έχει ήδη καταγραφεί η δημιουργία της Ενδοπεριφερειακής- Διαδημοτικής Συνεργασίας: «ΣΤΙΣ ΡΙΖΕΣ ΤΟΥ ΜΕΓΑΛΟΥ ΑΛΕΞΑΝΔΡΟΥ» με σκοπό την ανάδειξη των αρχαιολογικών χώρων Ημαθίας, Πέλλας, Πιερίας.

Άξονας προτεραιότητας 4: Αναβάθμιση των διοικητικών ικανοτήτων του Δήμου

Γενικός Στόχος 4.1.1: Πιστοποίηση, έλεγχος και αξιολόγηση των διοικητικών διαδικασιών

Η ανάγκη για βελτίωση της εσωτερικής λειτουργίας του Δήμου, σε συνδυασμό με την ανάγκη προσαρμογής στο νέο θεσμικό πλαίσιο για την αξιοποίηση κοινοτικών πόρων, απαιτεί την καταγραφή, αξιολόγηση, έλεγχο και τελικά πιστοποίηση του συνόλου των ακολουθούμενων πρακτικών και διαδικασιών.

Προβλέπεται λοιπόν η συνέχιση των σχετικών διαδικασιών πιστοποίησης, οι οποίες χρησιμοποιούνται ήδη, και η πλήρης αξιοποίηση των συμπερασμάτων από την μελέτη αξιολόγησης των χρησιμοποιούμενων διοικητικών διαδικασιών. Αποτελεί άλλωστε κυρίαρχη προτεραιότητα η προσαρμογή στα νέα πρότυπα διοικητικής λειτουργίας, καθώς αποτελεί αναγκαία συνθήκη βελτίωσης του βαθμού αποτελεσματικότητας των προσφερόμενων υπηρεσιών.

Γενικός Στόχος 4.1.2: Εισαγωγή μεθόδων στρατηγικού σχεδιασμού και ελέγχου στην Διοικητική Δομή

Η προσαρμογή του τρόπου λειτουργίας από μόνη της δεν αρκεί για να αναβαθμίσει την συνολική αποδοτικότητα του Δήμου ως οργανισμού με πολύπλευρη προσφορά και αξία. Απαιτείται να συμπληρωθεί και από δράσεις αναβάθμισης των διαδικασιών προγραμματισμού, υλοποίησης και ελέγχου, οι οποίες θα σέβονται τις βασικές αρχές στρατηγικού σχεδιασμού με γενικότερη αξία (καταγραφή παρούσας κατάστασης, εντοπισμός δυνάμεων και αδυναμιών, επιλογή στρατηγικών δράσης, σχεδιασμός συγκεκριμένων μέτρων, έλεγχος και αξιολόγηση) και θα εμφορούνται από τις αξίες της μεθοδικότητας, του ρεαλισμού και της συνεργασίας.

Προς την κατεύθυνση λοιπόν εισαγωγής των ανωτέρω αξιών και αρχών, προγραμματίζονται δράσεις μελετητικού χαρακτήρα και ανάπτυξης στρατηγικού προγραμματισμού με μακροπρόθεσμη προοπτική, οι οποίες θα μετατρέψουν τις αξίες αυτές από θεωρία σε πράξη.

Γενικός Στόχος 4.2.1: Αναβάθμιση των κτιριακών υποδομών και του εξοπλισμού των Δημοτικών Υπηρεσιών

Ο Δήμος μας ως οργανισμός εξελίσσεται, επεκτείνεται και μεγαλώνει διαρκώς, αυξάνοντας το εύρος των υπηρεσιών που προσφέρει και παρεμβαίνοντας σε όλο και περισσότερους τομείς δράσεις. Προκειμένου λοιπόν να επιτελεί με επάρκεια τον βαρύνοντα ρόλο του, απαιτείται να υποστηρίζεται και από τις απαραίτητες κτιριακές υποδομές και από τον κατάλληλο εξοπλισμό (ηλεκτρονικός, μηχανολογικός, εξοπλισμός οχημάτων, κλπ.).

Προς την κατεύθυνση αυτή λοιπόν, της βελτίωσης, της αναβάθμισης και της επέκτασης των υποδομών και του εξοπλισμού, προγραμματίζει μια σειρά από έργα με εξαιρετικά μεγάλη σημασία και αξία, ανάμεσα στα οποία ξεχωρίζει η επιδίωξη για δημιουργία νέου Δημαρχιακού Μεγάρου, η ανανέωση και ενίσχυση του στόλου των οχημάτων και η προμήθεια σύγχρονου ηλεκτρονικού εξοπλισμού.

Γενικός Στόχος 4.2.2: Επέκταση της χρήσης των νέων τεχνολογιών, της πληροφορικής και των επικοινωνιών

Η σύγχρονη τεχνολογία, η πληροφορική και οι τηλεπικοινωνίες έχουν αλλάξει δραματικά το τοπίο λειτουργίας κάθε οργανισμού, προσφέροντας ευκαιρίες και δημιουργώντας προκλήσεις για το μέλλον. Ο Δήμος μας φυσικά δεν μπορεί να μείνει αμέτοχος σε αυτή την ψηφιακή επανάσταση η οποία συντελείται, αλλά απαιτείται να δράσει αποσκοπώντας στην προσφορά νέων υπηρεσιών προς τους δημότες, στην αύξηση της ταχύτητας σε κάθε παράμετρο λειτουργίας, στην βελτίωση των διαδικασιών συλλογής και επεξεργασίας πληροφοριών και στην επέκταση των διεπαφών με τους πολίτες και τους θεσμοθετημένους οργανισμούς.

Έτσι, σχεδιάζει εκτεταμένες δράσεις προσαρμογής στην ψηφιακή εποχή με δράσεις όπως η δικτύωση του συνόλου των υπηρεσιών, η αύξηση της διαδικτυακής παρουσίας και η δημιουργία καινοτόμων εφαρμογών που θα στηρίζονται στις τηλεπικοινωνίες (διαχείριση κρίσεων, πρόβλεψη, κλπ.).

Γενικός Στόχος 4.3.1: Εισαγωγή μεθόδων αμφίδρομης επικοινωνίας με τους πολίτες

Στα ίδια πλαίσια προσαρμογής στην ψηφιακή εποχή εντάσσεται και η προσπάθεια για την επέκταση των μεθόδων αμφίδρομης επικοινωνίας με τους Δημότες. Με τον τρόπο αυτό θεωρείται ότι θα βελτιωθεί η ταχύτητα και η ποιότητα της επικοινωνίας, ενώ ταυτόχρονα θα ενθαρρυνθεί και η γενικότερη χρήση των νέων τεχνολογιών και των ψηφιακών εφαρμογών από τους πολίτες.

Προτείνεται λοιπόν η υλοποίηση μιας σειράς έργων προς την κατεύθυνση αυτή, όπως η δημιουργία δικτυακού μόνιμου forum, η λειτουργία Κέντρου Πληροφόρησης, η πιλοτική δημιουργία hot-spots, κλπ., αξιοποιώντας έτσι σε μεγάλο βαθμό τις δυνατότητες που προσφέρει η πληροφορική και τα ευρυζωνικά δίκτυα.

Γενικός Στόχος 4.3.2: Βελτίωση της εξυπηρέτησης των δημοτών

Όπως έχει ήδη προαναφερθεί, κυρίαρχη παράμετρος της αποστολής του Δήμου αποτελεί η προσφορά μιας σειράς υπηρεσιών και Δημόσιων αγαθών προς τους δημότες του. Αποτελεί λοιπόν κυρίαρχη επιδίωξη η προσπάθεια για συνεχή βελτίωση της ποιότητας των προσφερόμενων υπηρεσιών με την αριστοποίηση των επιπέδων εξυπηρέτησης.

Για να επιτευχθεί όμως, απαιτείται η συνολική αναθεώρηση του πλέγματος διεπαφών με τους δημότες, η συνεχής παρακολούθηση των αναγκών των δημοτών και η αλλαγή σειράς ακολουθούμενων πρακτικών. Έτσι, προτείνεται συγκεκριμένο πλέγμα έργων και παρεμβάσεων, όπως η δημιουργία μικρών παραρτημάτων υπηρεσιών τύπου Κ.Ε.Π. στις Τοπικές Κοινότητες, η διαδικτυακή εξυπηρέτηση, η περιοδική αξιολόγηση των επιπέδων εξυπηρέτησης με χρήση συγκεκριμένων δεικτών, κλπ.

Γενικός Στόχος 4.3.3: Αύξηση της εξωστρέφειας του Δήμου

Ο ρόλος του Δήμου είναι ιδιαίτερα πολύπλευρος και ουσιαστικά κυρίαρχος αναφορικά με την διαμόρφωση του τοπικού κοινωνικού και οικονομικού ιστού. Προκειμένου όμως ο ρόλος αυτός να υλοποιηθεί αποτελεσματικά και να επιφέρει το μέγιστο της αποτελεσματικότητας σε τοπικό επίπεδο, απαιτεί να υποκινήσει και να εμπνεύσει την αποδοχή και τη συνεργασία της τοπικής κοινωνίας και των φορέων της.

Είναι λοιπόν κρίσιμης σημασίας οι στόχοι της αύξησης της συμμετοχής των δημοτών στα κοινά, της βελτίωσης της ενημέρωσης τους για τα τεκταινόμενα και της δημιουργίας πλαισίων συνεργασίας και αποδοχής. Προς την κατεύθυνση αυτή λοιπόν

προγραμματίζεται η δημιουργία μόνιμου φόρουμ διαλόγου, η υλοποίηση ημερίδων και workshops και η δημιουργία μόνιμων δομών επαφής με τους θεσμικούς φορείς του κοινωνικού και οικονομικού ιστού του τόπου.

Γενικός Στόχος 4.4.1: Διαρκής αναβάθμιση των ικανοτήτων, των γνώσεων και των δεξιοτήτων του προσωπικού

Ο Δήμος μας είναι πρωτίστως οι άνθρωποί του, και ως εκ τούτου η ποιότητα και η αποτελεσματικότητα της λειτουργίας του εξαρτάται σε πολύ μεγάλο βαθμό από την ύπαρξη του απαραίτητου ανθρώπινου δυναμικού και το βαθμό στον οποίο το ανθρώπινο αυτό δυναμικό μπορεί να ανταποκριθεί στις διαρκώς μεταβαλλόμενες απαιτήσεις του εξωτερικού περιβάλλοντος.

Είναι λοιπόν απαραίτητη προϋπόθεση αποτελεσματικότητας της συνολικής λειτουργίας, ο σχεδιασμός και η υλοποίηση δράσεων που θα στοχεύουν στην ενίσχυση των γνώσεων και των δεξιοτήτων του ανθρώπινου δυναμικού και στην υποκίνηση τους για την αξιοποίηση των ικανοτήτων τους. Σχεδιάζονται έτσι δράσεις κατάρτισης και ενημέρωσης, και προγραμματίζεται η υιοθέτηση μεθόδων υποκίνησης (κυρίως ηθικού χαρακτήρα), οι οποίες αναμένεται να συμβάλλουν αποφασιστικά προς την κατεύθυνση υλοποίησης των στόχων αυτών.

ΠΑΡΑΡΤΗΜΑ

ΠΙΝΑΚΕΣ

ΠΕΡΙΓΡΑΦΗ	ΣΕΛΙΔΑ
Πίνακας 1. Έκταση Δήμου	9
Πίνακας 2. Αναδιάταξη σύμφωνα με τον Ν.3852/2010 Πρόγραμμα «ΚΑΛΛΙΚΡΑΤΗ»	12
Πίνακας 3. Διοικητική Κατανομή Οικισμών	12
Πίνακας 4. Κατανομή Πληθυσμού σε οικισμούς (2001)	17
Πίνακας 5. Πληθυσμός Δήμου Ηρωικής πόλεως Νάουσας	18
Πίνακας 6. Μεταβολή Πληθυσμού 2001-2011	18
Πίνακας 7: Καλλιεργούμενες εκτάσεις στο Δήμο Νάουσας κατά τη διάρκεια του 2010	30
Πίνακας 8: Κατάσταση ζώων που εκτρέφονται στο δήμο Νάουσας κατά το έτος 2011	32
Πίνακας 9: Ξενοδοχεία, Ξενώνες, Διαμονή - Κατάλογος καταλυμάτων της Νάουσας	41
Πίνακας 10: Επιχειρήσεις Δήμου Ηρωικής Πόλεως Νάουσας	44
Πίνακας 11: Ακαθάριστού Εγχώριο Προϊόντος (Α.Ε.Π.)	53
Πίνακας 12: Ακαθάριστού Εγχώριο Προϊόντος (Α.Ε.Π.) κατά κεφαλήν	53
Πίνακας 13. Οικονομικώς ενεργός και μη ενεργός πληθυσμός κατά φύλο και ομάδες ηλικιών	57
Πίνακας 14. Οικονομικώς ενεργός πληθυσμός κατά φύλο, ομάδες κλάδων οικονομικής δραστηριότητας και θέση στο επάγγελμα	57
Πίνακας 15: Ανακεφαλαίωση Προϋπολογισμού 2011	77

ΔΙΑΓΡΑΜΜΑΤΑ

ΠΕΡΙΓΡΑΦΗ	ΣΕΛΙΔΑ
Διάγραμμα 1: Μεταβολή πληθυσμού 2011-2011	19
Διάγραμμα 2: Ποσοστιαία μεταβολή πληθυσμού	19
Διάγραμμα 3: Νομική μορφή επιχειρήσεων Νάουσας	51
Διάγραμμα 4: Ενεργές επιχειρήσεις Νάουσας	52
Διάγραμμα 5. Μορφωτικό Επίπεδο Υπαλλήλων Δήμου Νάουσας	72